



























RAMKI WIADOMOŚCI MAPA VE MAPA Google





Lp.	Data [UTC malejąco]	Latitude / Longitude [stopnie.dziesiętnie]	Odległość od SR5DRA [km]	Ikona	Kurs [stopnie]	Prędkość [km/h]	Wysokość [m]
617.	2008-06-14 16:19:48.525	53.3055 / 18.4438	282.20		0	0.0	80
		Ścieżka: APOTC1,WIDE1-1,WDE2-2,qAO,SP2BZW-7					
616.	2008-06-14 16:00:43.217	53.3057 / 18.4435	282.23		13	20.9	150
		Ścieżka: APOTC1,WIDE1-1,WDE2-2,qAO,SP2BZW-7					
615.	2008-06-14 16:00:28.465	53.3060 / 18.4425	282.30		9	14.5	249
		Ścieżka: APOTC1,WIDE1-1,WDE2-2,qAO,SP2BZW-7					
614.	2008-06-14 15:59:42.463	53.3063 / 18.4392	282.47		5	8.0	613
		Ścieżka: APOTC1,SR2DBZ,WIDE1*,WDE2-2,SR2BZW,qAO,SR2BZW					
613.	2008-06-14 15:59:33.396	53.3063 / 18.4383	282.51		15	24.1	701
		Ścieżka: APOTC1,WIDE1-1,WDE2-2,qAO,SP2BZW-7					
612.	2008-06-14 15:58:55.991	53.3063 / 18.4362	282.60		10	16.1	970
		Ścieżka: APOTC1,SR2DBZ,WIDE1*,WDE2-2,qAR,SQ2AJ-4					
611.	2008-06-14 15:58:44.201	53.3063 / 18.4352	282.64		8	12.9	1069
		Ścieżka: APOTC1,WIDE1-1,WDE2-2,qAO,SP2BZW-7					
610.	2008-06-14 15:58:32.943	53.3063 / 18.4342	282.69			0.0	1176
		Ścieżka: APOTC1,SR2DBZ,WIDE1*,WDE2-2,qAR,SQ2AJ-4					
609.	2008-06-14 15:58:22.016	53.3063 / 18.4330	282.74		17	27.4	1270
		Ścieżka: APOTC1,SR2DBZ,WIDE1*,WDE2-2,qAR,SQ2AJ-4					
608.	2008-06-14 15:57:57.571	53.3062 / 18.4307	282.83		22	35.4	1499
		Ścieżka: APOTC1,WIDE1-1,WDE2-2,qAR,SQ2AJ-4					
607.	2008-06-14 15:57:46.073	53.3062 / 18.4295	282.88		13	20.9	1616
		Ścieżka: APOTC1,WIDE1-1,WDE2-2,qAR,SQ2AJ-4					
606.	2008-06-14 15:57:35.115	53.3060 / 18.4282	282.92		20	32.2	1713
		Ścieżka: APOTC1,WIDE1-1,WDE2-2,qAO,SP2BZW-7					
605.	2008-06-14 15:57:23.314	53.3060 / 18.4267	282.99		22	35.4	0
		Ścieżka: APOTC1,WIDE1-1,WDE2-2,qAO,SP2BZW-7					
604.	2008-06-14 15:57:12.025	53.3057 / 18.4252	283.02		28	45.1	1959
		Ścieżka: APOTC1,WIDE1-1,WDE2-2,qAO,SP2BZW-7					
603.	2008-06-14 15:57:01.371	53.3055 / 18.4237	283.08		26	41.8	2074
		Ścieżka: APOTC1,WIDE1-1,WDE2-2,qAO,SP2BZW-7					
602.	2008-06-14 15:56:48.656	53.3052 / 18.4220	283.12		29	46.7	2168
		Ścieżka: APOTC1,WIDE1-1,WDE2-2,qAR,SQ2AJ-4					
601.	2008-06-14 15:56:37.537	53.3050 / 18.4200	283.19		30	48.3	2283


		Ścieżka: APOTC1,WIDE1-1,WDE2-2,qAO,SP2BZW-7					
600.	2008-06-14 15:56:26.181	53.3048 / 18.4182	283.26		24	38.6	2399
		Ścieżka: APOTC1,WIDE1-1,WDE2-2,qAO,SP2BZW-7					
599.	2008-06-14 15:56:13.832	53.3045 / 18.4168	283.29		25	40.2	0
		Ścieżka: APOTC1,WIDE1-1,WDE2-2,qAS,SR2NRD					
598.	2008-06-14 15:56:02.696	53.3043 / 18.4150	283.36		16	25.7	2609
		Ścieżka: APOTC1,WIDE1-1,WDE2-2,qAR,SQ2AJ-4					
597.	2008-06-14 15:55:51.177	53.3042 / 18.4132	283.42		26	41.8	2729
		Ścieżka: APOTC1,WIDE1-1,WDE2-2,qAR,SQ2AJ-4					
596.	2008-06-14 15:55:39.878	53.3040 / 18.4112	283.50		18	29.0	2850
		Ścieżka: APOTC1,WIDE1-1,WDE2-2,qAO,SP2BZW-7					
595.	2008-06-14 15:55:28.426	53.3038 / 18.4095	283.56		24	38.6	2970
		Ścieżka: APOTC1,WIDE1-1,WDE2-2,qAO,SP2BZW-7					
594.	2008-06-14 15:54:54.001	53.3033 / 18.4038	283.76		17	27.4	3337
		Ścieżka: APOTC1,WIDE1-1,WDE2-2,qAO,SP2BZW-7					
593.	2008-06-14 15:54:38.25	53.3027 / 18.4005	283.85		30	48.3	3579
		Ścieżka: APOTC1,WIDE1-1,WDE2-2,qAO,SP2BZW-7					
592.	2008-06-14 15:54:19.186	53.3023 / 18.3987	283.91		32	51.5	3712
		Ścieżka: APOTC1,WIDE1-1,WDE2-2,SR2BZW,qAO,SR2BZW					
591.	2008-06-14 15:54:10.222	53.3018 / 18.3950	284.03		24	38.6	3979
		Ścieżka: APOTC1,WIDE1-1,WDE2-2,qAO,SP2BZW-7					
590.	2008-06-14 15:53:44.934	53.3017 / 18.3930	284.10		28	45.1	4092
		Ścieżka: APOTC1,WIDE1-1,WDE2-2,qAR,SQ2AJ-4					
589.	2008-06-14 15:53:21.614	53.3013 / 18.3890	284.25		25	40.2	4361
		Ścieżka: APOTC1,WIDE1-1,WDE2-2,qAR,SQ2AJ-4					
588.	2008-06-14 15:52:47.438	53.3002 / 18.3833	284.40		20	32.2	4749
		Ścieżka: APOTC1,WIDE1-1,WDE2-2,qAO,SP2BZW-7					
587.	2008-06-14 15:52:35.668	53.2997 / 18.3810	284.46		24	38.6	4887
		Ścieżka: APOTC1,WIDE1-1,WDE2-2,qAR,SQ2AJ-4					
586.	2008-06-14 15:52:24.775	53.2992 / 18.3793	284.49		33	53.1	5028
		Ścieżka: APOTC1,WIDE1-1,WDE2-2,qAO,SP2BZW-7					
585.	2008-06-14 15:52:12.646	53.2985 / 18.3768	284.55			0.0	5145
		Ścieżka: APOTC1,WIDE1-1,WDE2-2,SR2BZW,qAO,SR2BZW					
584.	2008-06-14 15:52:01.212	53.2978 / 18.3747	284.59		35	56.3	5287
		Ścieżka: APOTC1,WIDE1-1,WDE2-2,qAR,SQ2AJ-4					
583.	2008-06-14 15:51:49.664	53.2973 / 18.3723	284.65		26	41.8	5436
		Ścieżka: APOTC1,WIDE1-1,WDE2-2,qAR,SQ2AJ-4					
582.	2008-06-14 15:51:38.168	53.2968 / 18.3705	284.69		31	49.9	0
		Ścieżka: APOTC1,WIDE1-1,WDE2-2,qAR,SQ2AJ-4					
581.	2008-06-14 15:51:16.309	53.2957 / 18.3663	284.78		29	46.7	5857

		Ścieżka: APOTC1,SR2DBZ,WIDE1*,WDE2-2,SR2BZW,qAO,SR2BZW					
580.	2008-06-14 15:50:52.286	53.2945 / 18.3622	284.87		24	38.6	6134
		Ścieżka: APOTC1,WIDE1-1,WDE2-2,qAR,SQ2AJ-4					
579.	2008-06-14 15:50:40.752	53.2937 / 18.3603	284.88		37	59.5	6284
		Ścieżka: APOTC1,WIDE1-1,WDE2-2,qAR,SQ2AJ-4					
578.	2008-06-14 15:49:43.439	53.2888 / 18.3497	284.96		31	49.9	7044
		Ścieżka: APOTC1,WIDE1-1,WDE2-2,qAR,SQ2AJ-4					
577.	2008-06-14 15:49:31.992	53.2880 / 18.3478	284.97			0.0	7205
		Ścieżka: APOTC1,WIDE1-1,WDE2-2,qAR,SQ2AJ-4					
576.	2008-06-14 15:48:58.805	53.2850 / 18.3413	285.01		38	61.2	7679
		Ścieżka: APOTC1,WIDE1-1,WDE2-2,qAO,SP2BZW-7					
575.	2008-06-14 15:48:35.137	53.2828 / 18.3368	285.03		46	74.0	7995
		Ścieżka: APOTC1,WIDE1-1,WDE2-2,qAO,SP2BZW-7					
574.	2008-06-14 15:48:23.552	53.2815 / 18.3343	285.04		36	57.9	8170
		Ścieżka: APOTC1,WIDE1-1,WDE2-2,qAO,SP2BZW-7					
573.	2008-06-14 15:47:49.154	53.2783 / 18.3275	285.08		28	45.1	8677
		Ścieżka: APOTC1,WIDE1-1,WDE2-2,qAR,SQ2AJ-4					
572.	2008-06-14 15:47:37.634	53.2773 / 18.3253	285.10		37	59.5	8860
		Ścieżka: APOTC1,WIDE1-1,WDE2-2,qAR,SQ2AJ-4					
571.	2008-06-14 15:47:26.801	53.2763 / 18.3232	285.12		28	45.1	9045
		Ścieżka: APOTC1,SR2DBZ,WIDE1*,WDE2-2,SR2BZW,qAO,SR2BZW					
570.	2008-06-14 15:47:14.927	53.2757 / 18.3213	285.14		37	59.5	9227
		Ścieżka: APOTC1,WIDE1-1,WDE2-2,qAO,SP2BZW-7					
569.	2008-06-14 15:46:39.812	53.2733 / 18.3160	285.19		30	48.3	9757
		Ścieżka: APOTC1,WIDE1-1,WDE2-2,qAR,SQ2AJ-4					
568.	2008-06-14 15:46:18.485	53.2718 / 18.3132	285.20		21	33.8	10106
		Ścieżka: APOTC1,SR2NDA,WIDE1*,WDE2-2,qAS,SR2NRD					
567.	2008-06-14 15:46:05.353	53.2705 / 18.3123	285.13		37	59.5	10298
		Ścieżka: APOTC1,WIDE1-1,WDE2-2,qAR,SQ2AJ-4					
566.	2008-06-14 15:45:31.355	53.2665 / 18.3082	284.99		40	64.4	10869
		Ścieżka: APOTC1,WIDE1-1,WDE2-2,qAO,SP2BZW-7					
565.	2008-06-14 15:44:01.028	53.2553 / 18.2942	284.72		29	46.7	12555
		Ścieżka: APOTC1,SQ2IHQ-2*,WDE2-2,qAR,SQ2AJ-4					
564.	2008-06-14 15:43:01.331	53.2497 / 18.2887	284.51		28	45.1	13737
		Ścieżka: APOTC1,WIDE1-1,WDE2-2,qAR,SQ2AJ-4					
563.	2008-06-14 15:41:53.707	53.2433 / 18.2812	284.34		33	53.1	15249
		Ścieżka: APOTC1,SR2DBZ,WIDE1*,WDE2-2,SR2BZW,qAO,SR2BZW					
562.	2008-06-14 15:41:29.443	53.2415 / 18.2798	284.26		25	40.2	15831
		Ścieżka: APOTC1,WIDE1-1,WDE2-2,qAR,SQ2AJ-4					
561.	2008-06-14 15:40:54.762	53.2388 / 18.2770	284.17		22	35.4	16709



		Ścieżka: APOTC1,WIDE1-1,WDE2-2,qAS,SR2NRD					
560.	2008-06-14 15:28:39.233	53.2148 / 18.2923	281.54		12	19.3	24293
		Ścieżka: APOTC1,WIDE1-1,WDE2-2,qAS,SP2WPY-2					
559.	2008-06-14 15:28:27.751	53.2142 / 18.2922	281.49		13	20.9	24274
		Ścieżka: APOTC1,WIDE1-1,WDE2-2,qAS,SP2WPY-2					
558.	2008-06-14 15:25:23.998	53.2068 / 18.2940	280.82		12	19.3	23913
		Ścieżka: APOTC1,WIDE1-1,WDE2-2,qAS,SP2WPY-2					
557.	2008-06-14 15:22:20.335	53.1962 / 18.3008	279.65		13	20.9	23609
		Ścieżka: APOTC1,WIDE1-1,WDE2-2,qAS,SP2WPY-2					
556.	2008-06-14 15:21:45.411	53.1947 / 18.3020	279.48		9	14.5	23530
		Ścieżka: APOTC1,WIDE1-1,WDE2-2,qAS,SP2WPY-2					
555.	2008-06-14 15:21:33.907	53.1943 / 18.3023	279.44		8	12.9	23501
		Ścieżka: APOTC1,WIDE1-1,WDE2-2,qAS,SP2WPY-2					
554.	2008-06-14 15:21:22.555	53.1940 / 18.3025	279.40		8	12.9	23476
		Ścieżka: APOTC1,WIDE1-1,WDE2-2,qAS,SP2WPY-2					
553.	2008-06-14 15:21:10.882	53.1937 / 18.3027	279.37		6	9.7	23448
		Ścieżka: APOTC1,WIDE1-1,WDE2-2,qAR,SQ2AJ-4					
552.	2008-06-14 15:20:59.405	53.1933 / 18.3027	279.34		5	8.0	23422
		Ścieżka: APOTC1,WIDE1-1,WDE2-2,qAS,SP2WPY-2					
551.	2008-06-14 15:20:47.904	53.1932 / 18.3027	279.33		3	4.8	23398
		Ścieżka: APOTC1,WIDE1-1,WDE2-2,qAS,SP2WPY-2					
550.	2008-06-14 15:19:38.879	53.1922 / 18.2995	279.39			0.0	23278
		Ścieżka: APOTC1,WIDE1-1,WDE2-2,qAS,SP2WPY-2					
549.	2008-06-14 15:18:53.365	53.1905 / 18.2958	279.43		15	24.1	23210
		Ścieżka: APOTC1,WIDE1-1,WDE2-2,qAR,SQ2AJ-4					
548.	2008-06-14 15:18:41.412	53.1900 / 18.2948	279.44		16	25.7	23192
		Ścieżka: APOTC1,WIDE1-1,WDE2-2,qAR,SQ2AJ-4					
547.	2008-06-14 15:18:29.883	53.1893 / 18.2938	279.43		16	25.7	23177
		Ścieżka: APOTC1,WIDE1-1,WDE2-2,qAR,SQ2AJ-4					
546.	2008-06-14 15:18:18.404	53.1888 / 18.2932	279.42		15	24.1	23162
		Ścieżka: APOTC1,WIDE1-1,WDE2-2,qAR,SQ2AJ-4					
545.	2008-06-14 15:17:55.423	53.1878 / 18.2915	279.42		15	24.1	23129
		Ścieżka: APOTC1,WIDE1-1,WDE2-2,qAR,SQ2AJ-4					
544.	2008-06-14 15:16:46.352	53.1842 / 18.2875	279.31		16	25.7	23012
		Ścieżka: APOTC1,WIDE1-1,WDE2-2,qAR,SQ2AJ-4					
543.	2008-06-14 15:05:16.432	53.1632 / 18.2823	277.89		14	22.5	21768
		Ścieżka: APOTC1,WIDE1-1,WDE2-2,qAR,SQ2AJ-4					
542.	2008-06-14 15:01:17.632	53.1533 / 18.2757	277.43		16	25.7	21307
		Ścieżka: APOTC1,SQ2IHQ-2*,WDE2-2,qAR,SQ2AJ-4					
541.	2008-06-14 15:00:09.358	53.1490 / 18.2695	277.38			0.0	21147

		Ścieżka: APOTC1,SQ2IHQ-2*,WDE2-2,qAR,SQ2AJ-4				
540.	2008-06-14 14:58:47.938	53.1435 / 18.2670	277.07		0.0	20971
		Ścieżka: APOTC1,SR2NDA,WIDE1*,WDE2-2,qAS,SR2NRD				
539.	2008-06-14 14:58:34.213	53.1427 / 18.2670	277.01		18	29.0
		Ścieżka: APOTC1,WIDE1-1,WDE2-2,qAO,SP2BZW-7				
538.	2008-06-14 14:50:44.07	53.1040 / 18.2620	274.24		14	22.5
		Ścieżka: APOTC1,SQ2IHQ-2*,WDE2-2,qAR,SQ2AJ-4				
537.	2008-06-14 14:50:30.666	53.1035 / 18.2625	274.18		14	22.5
		Ścieżka: APOTC1,WIDE1-1,WDE2-2,qAS,SR2NRD				
536.	2008-06-14 14:50:07.828	53.1022 / 18.2628	274.06		0.0	19952
		Ścieżka: APOTC1,WIDE1-1,WDE2-2,qAS,SR2NRD				
535.	2008-06-14 14:49:22.977	53.1002 / 18.2635	273.87		10	16.1
		Ścieżka: APOTC1,SR2DBZ,WIDE1*,WDE2-2,qAR,SQ2AJ-4				
534.	2008-06-14 14:49:00.362	53.0992 / 18.2632	273.81		12	19.3
		Ścieżka: APOTC1,SR2DBZ,WIDE1*,WDE2-2,qAR,SQ2AJ-4				
533.	2008-06-14 14:48:48.446	53.0985 / 18.2627	273.78		14	22.5
		Ścieżka: APOTC1,SR2DBZ,WIDE1*,WDE2-2,qAR,SQ2AJ-4				
532.	2008-06-14 14:48:25.551	53.0973 / 18.2617	273.74		16	25.7
		Ścieżka: APOTC1,SR2DBZ,WIDE1*,WDE2-2,SR2BZW,qAO,SR2BZW				
531.	2008-06-14 14:47:38.298	53.0945 / 18.2592	273.64		16	25.7
		Ścieżka: APOTC1,WIDE1-1,WDE2-2,qAS,SR2NRD				
530.	2008-06-14 14:47:15.26	53.0930 / 18.2580	273.58		16	25.7
		Ścieżka: APOTC1,WIDE1-1,WDE2-2,qAS,SR2NRD				
529.	2008-06-14 14:46:29.482	53.0908 / 18.2570	273.46		12	19.3
		Ścieżka: APOTC1,WIDE1-1,WDE2-2,qAR,SQ2AJ-4				
528.	2008-06-14 14:45:47.336	53.0862 / 18.2537	273.27		16	25.7
		Ścieżka: APOTC1,SR3NWY,WIDE1*,WDE2-2,qAR,SP3NGV-2				
527.	2008-06-14 14:45:31.98	53.0883 / 18.2558	273.33		13	20.9
		Ścieżka: APOTC1,WIDE1-1,WDE2-2,qAR,SQ2AJ-4				
526.	2008-06-14 14:45:20.767	53.0878 / 18.2553	273.31		13	20.9
		Ścieżka: APOTC1,WIDE1-1,WDE2-2,qAR,SQ2AJ-4				
525.	2008-06-14 14:43:59.897	53.0827 / 18.2520	273.08		21	33.8
		Ścieżka: APOTC1,WIDE1-1,WDE2-2,qAS,SR2NRD				
524.	2008-06-14 14:43:48.494	53.0817 / 18.2517	273.02		20	32.2
		Ścieżka: APOTC1,WIDE1-1,WDE2-2,qAR,SQ2AJ-4				
523.	2008-06-14 14:42:28.386	53.0758 / 18.2500	272.65		13	20.9
		Ścieżka: APOTC1,WIDE1-1,WDE2-2,qAR,SQ2AJ-4				
522.	2008-06-14 14:42:00.811	53.0728 / 18.2477	272.54		12	19.3
		Ścieżka: APOTC1,WIDE1-1,WDE2-2,qAO,SP2BZW-7				
521.	2008-06-14 14:39:24.977	53.0640 / 18.2422	272.13		29	46.7

		Ścieżka: APOTC1,WIDE1-1,WDE2-2,qAO,SP2BZW-7					
520.	2008-06-14 14:38:26.732	53.0578 / 18.2385	271.84		29	46.7	18505
		Ścieżka: APOTC1,WIDE1-1,WDE2-2,qAR,SQ2AJ-4					
519.	2008-06-14 14:38:16.538	53.0565 / 18.2377	271.78		28	45.1	18483
		Ścieżka: APOTC1,SQ2IHQ-2*,WDE2-2,qAR,SQ2AJ-4					
518.	2008-06-14 14:37:52.601	53.0543 / 18.2367	271.67			0.0	18423
		Ścieżka: APOTC1,WIDE1-1,WDE2-2,qAR,SQ2AJ-4					
517.	2008-06-14 14:37:18.049	53.0510 / 18.2358	271.46		21	33.8	18345
		Ścieżka: APOTC1,WIDE1-1,WDE2-2,qAO,SP2BZW-7					
516.	2008-06-14 14:36:31.775	53.0475 / 18.2362	271.18		16	25.7	0
		Ścieżka: APOTC1,WIDE1-1,WDE2-2,qAR,SQ2AJ-4					
515.	2008-06-14 14:36:20.51	53.0467 / 18.2363	271.10		18	29.0	18226
		Ścieżka: APOTC1,WIDE1-1,WDE2-2,qAR,SQ2AJ-4					
514.	2008-06-14 14:36:08.783	53.0460 / 18.2365	271.05		15	24.1	18199
		Ścieżka: APOTC1,WIDE1-1,WDE2-2,qAR,SQ2AJ-4					
513.	2008-06-14 14:35:57.413	53.0452 / 18.2365	270.98		18	29.0	18173
		Ścieżka: APOTC1,WIDE1-1,WDE2-2,qAR,SQ2AJ-4					
512.	2008-06-14 14:35:45.862	53.0443 / 18.2367	270.91		14	22.5	18148
		Ścieżka: APOTC1,WIDE1-1,WDE2-2,qAR,SQ2AJ-4					
511.	2008-06-14 14:35:22.824	53.0430 / 18.2367	270.81		16	25.7	18102
		Ścieżka: APOTC1,WIDE1-1,WDE2-2,qAR,SQ2AJ-4					
510.	2008-06-14 14:35:11.301	53.0423 / 18.2367	270.76		12	19.3	18079
		Ścieżka: APOTC1,WIDE1-1,WDE2-2,qAR,SQ2AJ-4					
509.	2008-06-14 14:34:59.716	53.0417 / 18.2367	270.71		14	22.5	18055
		Ścieżka: APOTC1,WIDE1-1,WDE2-2,qAS,SR2NRD					
508.	2008-06-14 14:34:48.373	53.0410 / 18.2365	270.67		13	20.9	18036
		Ścieżka: APOTC1,WIDE1-1,WDE2-2,qAR,SQ2AJ-4					
507.	2008-06-14 14:34:36.879	53.0405 / 18.2363	270.64		14	22.5	18011
		Ścieżka: APOTC1,WIDE1-1,WDE2-2,qAR,SQ2AJ-4					
506.	2008-06-14 14:34:25.168	53.0398 / 18.2360	270.61		12	19.3	17987
		Ścieżka: APOTC1,WIDE1-1,WDE2-2,qAS,SR2NRD					
505.	2008-06-14 14:34:13.82	53.0393 / 18.2355	270.59		15	24.1	17961
		Ścieżka: APOTC1,WIDE1-1,WDE2-2,qAR,SQ2AJ-4					
504.	2008-06-14 14:34:02.303	53.0388 / 18.2348	270.59		15	24.1	17942
		Ścieżka: APOTC1,WIDE1-1,WDE2-2,qAR,SQ2AJ-4					
503.	2008-06-14 14:33:27.858	53.0372 / 18.2323	270.59		16	25.7	17876
		Ścieżka: APOTC1,WIDE1-1,WDE2-2,qAR,SQ2AJ-4					
502.	2008-06-14 14:33:16.89	53.0367 / 18.2315	270.59		17	27.4	0
		Ścieżka: APOTC1,WIDE1-1,WDE2-2,qAO,SP2BZW-7					
501.	2008-06-14 14:33:09.413	53.0342 / 18.2282	270.57		18	29.0	17776

		Ścieżka: APOTC1,WIDE1-1,WDE2-2,qAO,SP2BZW-7					
500.	2008-06-14 14:31:21.338	53.0290 / 18.2240	270.38		28	45.1	17641
		Ścieżka: APOTC1,WIDE1-1,WDE2-2,qAR,SQ2AJ-4					
499.	2008-06-14 14:31:09.815	53.0278 / 18.2232	270.34		24	38.6	17617
		Ścieżka: APOTC1,WIDE1-1,WDE2-2,qAR,SQ2AJ-4					
498.	2008-06-14 14:30:00.838	53.0215 / 18.2190	270.07		22	35.4	17471
		Ścieżka: APOTC1,WIDE1-1,WDE2-2,qAR,SQ2AJ-4					
497.	2008-06-14 14:29:37.775	53.0195 / 18.2173	270.00		24	38.6	17417
		Ścieżka: APOTC1,WIDE1-1,WDE2-2,qAR,SQ2AJ-4					
496.	2008-06-14 14:27:10.009	53.0095 / 18.2053	269.86		22	35.4	17091
		Ścieżka: APOTC1,SR2DBZ,WIDE1*,WDE2-2,qAR,SQ2AJ-4					
495.	2008-06-14 14:26:22.95	53.0065 / 18.2003	269.88		23	37.0	17000
		Ścieżka: APOTC1,WIDE1-1,WDE2-2,qAO,SP2BZW-7					
494.	2008-06-14 14:26:00.40	53.0050 / 18.1980	269.89		23	37.0	16953
		Ścieżka: APOTC1,WIDE1-1,WDE2-2,qAO,SP2BZW-7					
493.	2008-06-14 14:25:25.074	53.0027 / 18.1938	269.93		24	38.6	16890
		Ścieżka: APOTC1,WIDE1-1,WDE2-2,qAR,SQ2AJ-4					
492.	2008-06-14 14:25:13.558	53.0018 / 18.1922	269.95		26	41.8	16867
		Ścieżka: APOTC1,WIDE1-1,WDE2-2,qAR,SQ2AJ-4					
491.	2008-06-14 14:24:50.599	53.0003 / 18.1895	269.97		26	41.8	16825
		Ścieżka: APOTC1,WIDE1-1,WDE2-2,qAR,SQ2AJ-4					
490.	2008-06-14 14:24:16.044	52.9982 / 18.1848	270.05		28	45.1	16757
		Ścieżka: APOTC1,WIDE1-1,WDE2-2,qAR,SQ2AJ-4					
489.	2008-06-14 14:24:04.528	52.9973 / 18.1832	270.07		26	41.8	16737
		Ścieżka: APOTC1,WIDE1-1,WDE2-2,qAR,SQ2AJ-4					
488.	2008-06-14 14:23:53.333	52.9963 / 18.1817	270.07		29	46.7	16713
		Ścieżka: APOTC1,WIDE1-1,WDE2-2,qAO,SP2BZW-7					
487.	2008-06-14 14:23:07.143	52.9915 / 18.1765	269.98		32	51.5	16630
		Ścieżka: APOTC1,WIDE1-1,WDE2-2,qAR,SQ2AJ-4					
486.	2008-06-14 14:22:57.037	52.9900 / 18.1755	269.92		31	49.9	16608
		Ścieżka: APOTC1,SR2DBZ,WIDE1*,WDE2-2,qAR,SQ2AJ-4					
485.	2008-06-14 14:22:21.075	52.9860 / 18.1735	269.72		29	46.7	16549
		Ścieżka: APOTC1,WIDE1-1,WDE2-2,qAR,SQ2AJ-4					
484.	2008-06-14 14:21:46.573	52.9823 / 18.1722	269.52		29	46.7	16485
		Ścieżka: APOTC1,WIDE1-1,WDE2-2,qAR,SQ2AJ-4					
483.	2008-06-14 14:21:23.687	52.9800 / 18.1718	269.37		21	33.8	16432
		Ścieżka: APOTC1,WIDE1-1,WDE2-2,qAR,SQ2AJ-4					
482.	2008-06-14 14:20:49.224	52.9770 / 18.1702	269.24		22	35.4	16351
		Ścieżka: APOTC1,WIDE1-1,WDE2-2,qAO,SP2BZW-7					
481.	2008-06-14 14:20:26.055	52.9752 / 18.1688	269.17		21	33.8	16305

		Ścieżka: APOTC1,WIDE1-1,WDE2-2,qAR,SQ2AJ-4					
480.	2008-06-14 14:20:16.055	52.9743 / 18.1678	269.16		18	29.0	16286
		Ścieżka: APOTC1,SR2DBZ,WIDE1*,WDE2-2,qAR,SQ2AJ-4					
479.	2008-06-14 14:19:51.71	52.9728 / 18.1657	269.16		20	32.2	16241
		Ścieżka: APOTC1,WIDE1-1,WDE2-2,qAO,SP2BZW-7					
478.	2008-06-14 14:18:44.064	52.9687 / 18.1570	269.30		25	40.2	16112
		Ścieżka: APOTC1,SR2DBZ,WIDE1*,WDE2-2,qAR,SQ2AJ-4					
477.	2008-06-14 14:18:31.103	52.9680 / 18.1552	269.35		28	45.1	16089
		Ścieżka: APOTC1,WIDE1-1,WDE2-2,qAR,SQ2AJ-4					
476.	2008-06-14 14:18:19.675	52.9672 / 18.1537	269.36		24	38.6	16062
		Ścieżka: APOTC1,WIDE1-1,WDE2-2,qAR,SQ2AJ-4					
475.	2008-06-14 14:18:09.604	52.9667 / 18.1522	269.40		26	41.8	16035
		Ścieżka: APOTC1,SR2DBZ,WIDE1*,WDE2-2,SR2BZW,qAO,SR2BZW					
474.	2008-06-14 14:17:52.53	52.9625 / 18.1458	269.42		22	35.4	15907
		Ścieżka: APOTC1,SR3NWY,WIDE1*,WDE2-2,qAR,SR3NRI					
473.	2008-06-14 14:17:45.115	52.9650 / 18.1493	269.43		24	38.6	15984
		Ścieżka: APOTC1,WIDE1-1,WDE2-2,qAR,SQ2AJ-4					
472.	2008-06-14 14:17:33.618	52.9642 / 18.1480	269.43		23	37.0	15957
		Ścieżka: APOTC1,WIDE1-1,WDE2-2,qAR,SQ2AJ-4					
471.	2008-06-14 14:17:12.46	52.9625 / 18.1458	269.42		22	35.4	15907
		Ścieżka: APOTC1,SR2DDU,WIDE1*,WDE2-2,qAO,SP2BZW-7					
470.	2008-06-14 14:16:47.923	52.9607 / 18.1435	269.41		24	38.6	15854
		Ścieżka: APOTC1,WIDE1-1,WDE2-2,qAO,SP2BZW-7					
469.	2008-06-14 14:16:36.494	52.9598 / 18.1423	269.41		28	45.1	0
		Ścieżka: APOTC1,WIDE1-1,WDE2-2,qAR,SQ2AJ-4					
468.	2008-06-14 14:16:26.306	52.9587 / 18.1412	269.39		24	38.6	15805
		Ścieżka: APOTC1,SR2DBZ,WIDE1*,WDE2-2,qAR,SQ2AJ-4					
467.	2008-06-14 14:16:01.765	52.9567 / 18.1390	269.35			0.0	0
		Ścieżka: APOTC1,WIDE1-1,WDE2-2,qAR,SQ2AJ-4					
466.	2008-06-14 14:15:28.643	52.9538 / 18.1367	269.27		22	35.4	15684
		Ścieżka: APOTC1,SR2DBZ,WIDE1*,WDE2-2,SR2BZW,qAO,SR2BZW					
465.	2008-06-14 14:14:41.953	52.9503 / 18.1337	269.17			0.0	15587
		Ścieżka: APOTC1,WIDE1-1,WDE2-2,qAR,SQ2AJ-4					
464.	2008-06-14 14:13:44.447	52.9460 / 18.1287	269.12		25	40.2	15468
		Ścieżka: APOTC1,WIDE1-1,WDE2-2,qAR,SQ2AJ-4					
463.	2008-06-14 14:13:32.948	52.9450 / 18.1273	269.12		26	41.8	15442
		Ścieżka: APOTC1,WIDE1-1,WDE2-2,qAR,SQ2AJ-4					
462.	2008-06-14 14:13:09.993	52.9430 / 18.1245	269.12		30	48.3	15394
		Ścieżka: APOTC1,WIDE1-1,WDE2-2,qAR,SQ2AJ-4					
461.	2008-06-14 14:12:58.49	52.9418 / 18.1228	269.12		32	51.5	15375

		Ścieżka: APOTC1,WIDE1-1,WDE2-2,qAR,SQ2AJ-4					
460.	2008-06-14 14:11:49.485	52.9342 / 18.1140	269.04		32	51.5	15241
		Ścieżka: APOTC1,WIDE1-1,WDE2-2,qAR,SQ2AJ-4					
459.	2008-06-14 14:11:05.042	52.9292 / 18.1102	268.88		26	41.8	15160
		Ścieżka: APOTC1,SR2DBZ,WIDE1*,WDE2-2,SR2BZW,qAO,SR2BZW					
458.	2008-06-14 14:10:50.539	52.9218 / 18.1022	268.78		24	38.6	14969
		Ścieżka: APOTC1,SR3NWy,WIDE1*,WDE2-2,qAR,SR3NRI					
457.	2008-06-14 14:10:30.431	52.9262 / 18.1077	268.80		22	35.4	15093
		Ścieżka: APOTC1,SR2DBZ,WIDE1*,WDE2-2,SR2BZW,qAO,SR2BZW					
456.	2008-06-14 14:10:07.804	52.9243 / 18.1057	268.77		22	35.4	15042
		Ścieżka: APOTC1,SR2DDU,WIDE1*,WDE2-2,qAO,SP2BZW-7					
455.	2008-06-14 14:09:55.646	52.9237 / 18.1047	268.78		24	38.6	15021
		Ścieżka: APOTC1,SR2DDU,WIDE1*,WDE2-2,qAO,SP2BZW-7					
454.	2008-06-14 14:09:08.402	52.9198 / 18.1003	268.73		26	41.8	14922
		Ścieżka: APOTC1,WIDE1-1,WDE2-2,qAR,SQ2AJ-4					
453.	2008-06-14 14:08:57.014	52.9187 / 18.0993	268.70		26	41.8	14897
		Ścieżka: APOTC1,WIDE1-1,WDE2-2,qAR,SQ2AJ-4					
452.	2008-06-14 14:08:20.725	52.9097 / 18.0932	268.39		23	37.0	14694
		Ścieżka: APOTC1,SR3NWy,WIDE1*,WDE2-2,qAR,SR3NRI					
451.	2008-06-14 14:07:47.883	52.9117 / 18.0947	268.46		29	46.7	14749
		Ścieżka: APOTC1,WIDE1-1,WDE2-2,qAR,SQ2AJ-4					
450.	2008-06-14 14:07:25.381	52.9097 / 18.0932	268.39		23	37.0	14694
		Ścieżka: APOTC1,WIDE1-1,WDE2-2,qAO,SP2BZW-7					
449.	2008-06-14 14:06:32.453	52.9050 / 18.0875	268.37		26	41.8	14562
		Ścieżka: APOTC1,SR2DDU,WIDE1*,WDE2-2,qAO,SP2BZW-7					
448.	2008-06-14 14:06:16.482	52.9042 / 18.0860	268.39		26	41.8	14538
		Ścieżka: APOTC1,WIDE1-1,WDE2-2,qAO,SP2BZW-7					
447.	2008-06-14 14:05:52.976	52.9027 / 18.0830	268.44		28	45.1	14494
		Ścieżka: APOTC1,WIDE1-1,WDE2-2,qAR,SQ2AJ-4					
446.	2008-06-14 14:05:29.957	52.9008 / 18.0802	268.46		30	48.3	14437
		Ścieżka: APOTC1,WIDE1-1,WDE2-2,qAR,SQ2AJ-4					
445.	2008-06-14 14:05:22.492	52.8997 / 18.0788	268.45		29	46.7	14413
		Ścieżka: APOTC1,SR2DDU,WIDE1*,WDE2-2,qAO,SP2BZW-7					
444.	2008-06-14 14:04:55.424	52.8973 / 18.0762	268.43		29	46.7	14366
		Ścieżka: APOTC1,WIDE1-1,WDE2-2,qAR,SQ2AJ-4					
443.	2008-06-14 14:04:43.883	52.8963 / 18.0747	268.44		32	51.5	14342
		Ścieżka: APOTC1,WIDE1-1,WDE2-2,qAR,SQ2AJ-4					
442.	2008-06-14 14:04:20.937	52.8942 / 18.0718	268.44		30	48.3	14298
		Ścieżka: APOTC1,WIDE1-1,WDE2-2,qAR,SQ2AJ-4					
441.	2008-06-14 14:04:09.419	52.8930 / 18.0703	268.43		31	49.9	14273

		Ścieżka: APOTC1,WIDE1-1,WDE2-2,qAR,SQ2AJ-4					
440.	2008-06-14 14:03:46.399	52.8908 / 18.0672	268.45		32	51.5	14232
		Ścieżka: APOTC1,WIDE1-1,WDE2-2,qAR,SQ2AJ-4					
439.	2008-06-14 14:03:34.862	52.8897 / 18.0655	268.46		31	49.9	14208
		Ścieżka: APOTC1,WIDE1-1,WDE2-2,qAR,SQ2AJ-4					
438.	2008-06-14 14:03:24.496	52.8885 / 18.0637	268.48		32	51.5	14185
		Ścieżka: APOTC1,SR2DBZ,WIDE1*,WDE2-2,SR2BZW,qAO,SR2BZW					
437.	2008-06-14 14:03:11.953	52.8873 / 18.0618	268.49		35	56.3	14162
		Ścieżka: APOTC1,WIDE1-1,WDE2-2,qAR,SQ2AJ-4					
436.	2008-06-14 14:02:50.367	52.8850 / 18.0582	268.53		33	53.1	14122
		Ścieżka: APOTC1,SR2DBZ,WIDE1*,WDE2-2,SR2BZW,qAO,SR2BZW					
435.	2008-06-14 14:02:37.717	52.8838 / 18.0565	268.53		35	56.3	14099
		Ścieżka: APOTC1,WIDE1-1,WDE2-2,qAO,SP2BZW-7					
434.	2008-06-14 14:01:51.804	52.8790 / 18.0505	268.52		30	48.3	14009
		Ścieżka: APOTC1,WIDE1-1,WDE2-2,qAO,SP2BZW-7					
433.	2008-06-14 14:00:44.235	52.8715 / 18.0438	268.36		31	49.9	13888
		Ścieżka: APOTC1,SR2DDU,WIDE1*,WDE2-2,qAO,SP2BZW-7					
432.	2008-06-14 14:00:07.746	52.8677 / 18.0412	268.24		25	40.2	13825
		Ścieżka: APOTC1,WIDE1-1,WDE2-2,qAS,SR2NRD					
431.	2008-06-14 13:59:00.619	52.8605 / 18.0357	268.05		30	48.3	13698
		Ścieżka: APOTC1,SR2DDU,WIDE1*,WDE2-2,qAO,SP2BZW-7					
430.	2008-06-14 13:58:25.74	52.8573 / 18.0320	268.03		31	49.9	13629
		Ścieżka: APOTC1,SR2DDU,WIDE1*,WDE2-2,qAO,SP2BZW-7					
429.	2008-06-14 13:57:15.375	52.8505 / 18.0228	268.06		30	48.3	13458
		Ścieżka: APOTC1,WIDE1-1,WDE2-2,qAR,SQ2AJ-4					
428.	2008-06-14 13:57:05.583	52.8495 / 18.0212	268.09		31	49.9	13426
		Ścieżka: APOTC1,SR2DDU,WIDE1*,WDE2-2,qAO,SP2BZW-7					
427.	2008-06-14 13:56:30.441	52.8460 / 18.0177	268.04		26	41.8	0
		Ścieżka: APOTC1,SR2DDU,WIDE1*,WDE2-2,qAO,SP2BZW-7					
426.	2008-06-14 13:55:57.401	52.8393 / 18.0092	268.05		28	45.1	13152
		Ścieżka: APOTC1,SR3NWy,WIDE1*,WDE2-2,qAR,SP3NGV-2					
425.	2008-06-14 13:55:43.388	52.8420 / 18.0128	268.03		25	40.2	13230
		Ścieżka: APOTC1,WIDE1-1,WDE2-2,qAR,SQ2AJ-4					
424.	2008-06-14 13:55:30.187	52.8375 / 18.0063	268.08			0.0	13107
		Ścieżka: APOTC1,SR3NWy,WIDE1*,WDE2-2,qAR,SR3NRI					
423.	2008-06-14 13:55:20.471	52.8403 / 18.0107	268.04		26	41.8	13175
		Ścieżka: APOTC1,WIDE1-1,WDE2-2,qAR,SQ2AJ-4					
422.	2008-06-14 13:54:59.462	52.8383 / 18.0077	268.07		30	48.3	13129
		Ścieżka: APOTC1,SR2DDU,WIDE1*,WDE2-2,qAO,SP2BZW-7					
421.	2008-06-14 13:54:48.905	52.8375 / 18.0063	268.08			0.0	13107

		Ścieżka: APOTC1,SR2DDU,WIDE1*,WDE2-2,qAO,SP2BZW-7					
420.	2008-06-14 13:54:12.661	52.8340 / 18.0013	268.12		33	53.1	13046
		Ścieżka: APOTC1,SR2DDU,WIDE1*,WDE2-2,qAO,SP2BZW-7					
419.	2008-06-14 13:53:38.059	52.8305 / 17.9965	268.15		30	48.3	12992
		Ścieżka: APOTC1,SR2DBZ,WIDE1*,WDE2-2,SR2BZW,qAO,SR2BZW					
418.	2008-06-14 13:53:26.959	52.8293 / 17.9950	268.15		32	51.5	12971
		Ścieżka: APOTC1,SR2DDU,WIDE1*,WDE2-2,qAO,SP2BZW-7					
417.	2008-06-14 13:53:14.373	52.8283 / 17.9938	268.15		30	48.3	0
		Ścieżka: APOTC1,WIDE1-1,WDE2-2,qAR,SQ2AJ-4					
416.	2008-06-14 13:52:51.105	52.8258 / 17.9910	268.14		28	45.1	12914
		Ścieżka: APOTC1,WIDE1-1,WDE2-2,qAR,SQ2AJ-4					
415.	2008-06-14 13:52:39.571	52.8248 / 17.9897	268.14		30	48.3	12888
		Ścieżka: APOTC1,WIDE1-1,WDE2-2,qAR,SQ2AJ-4					
414.	2008-06-14 13:52:28.202	52.8238 / 17.9882	268.16		33	53.1	12863
		Ścieżka: APOTC1,WIDE1-1,WDE2-2,qAR,SQ2AJ-4					
413.	2008-06-14 13:52:19.316	52.8227 / 17.9863	268.18		32	51.5	12842
		Ścieżka: APOTC1,SR2DDU,WIDE1*,WDE2-2,qAO,SP2BZW-7					
412.	2008-06-14 13:51:52.435	52.8155 / 17.9737	268.40		39	62.8	12708
		Ścieżka: APOTC1,SR3NWY,WIDE1*,WDE2-2,qAR,SP3NGV-2					
411.	2008-06-14 13:51:23.878	52.8117 / 17.9678	268.47		36	57.9	12646
		Ścieżka: APOTC1,SR3NWY,WIDE1*,WDE2-2,qAR,SP3NGV-2					
410.	2008-06-14 13:51:09.332	52.8155 / 17.9737	268.40		39	62.8	12708
		Ścieżka: APOTC1,SR2DDU,WIDE1*,WDE2-2,qAO,SP2BZW-7					
409.	2008-06-14 13:50:58.558	52.8082 / 17.9623	268.54		35	56.3	12585
		Ścieżka: APOTC1,SR3NWY,WIDE1*,WDE2-2,qAR,SR3NRI					
408.	2008-06-14 13:50:33.836	52.8117 / 17.9678	268.47		36	57.9	12646
		Ścieżka: APOTC1,WIDE1-1,WDE2-2,qAO,SP2BZW-7					
407.	2008-06-14 13:50:11.467	52.8093 / 17.9642	268.52		36	57.9	12603
		Ścieżka: APOTC1,SR2DDU,WIDE1*,WDE2-2,qAO,SP2BZW-7					
406.	2008-06-14 13:50:00.425	52.8082 / 17.9623	268.54		35	56.3	12585
		Ścieżka: APOTC1,SR2DDU,WIDE1*,WDE2-2,qAO,SP2BZW-7					
405.	2008-06-14 13:49:49.567	52.8012 / 17.9520	268.65		29	46.7	12453
		Ścieżka: APOTC1,SR3NWY,WIDE1*,WDE2-2,qAR,SR3NRI					
404.	2008-06-14 13:49:37.25	52.8057 / 17.9588	268.57		33	53.1	12541
		Ścieżka: APOTC1,SR2DDU,WIDE1*,WDE2-2,qAO,SP2BZW-7					
403.	2008-06-14 13:49:21.632	52.7978 / 17.9468	268.72		33	53.1	12384
		Ścieżka: APOTC1,SR3NWY,WIDE1*,WDE2-2,qAR,SR3NRI					
402.	2008-06-14 13:49:03.777	52.8023 / 17.9537	268.64		32	51.5	12477
		Ścieżka: APOTC1,SR2DDU,WIDE1*,WDE2-2,qAO,SP2BZW-7					
401.	2008-06-14 13:48:53.016	52.7967 / 17.9450	268.75		36	57.9	12359


		Ścieżka: APOTC1,SR3NWy,WIDE1*,WDE2-2,qAR,SR3NRI					
400.	2008-06-14 13:48:28.699	52.7990 / 17.9488	268.69		35	56.3	12409
		Ścieżka: APOTC1,SR2DDU,WIDE1*,WDE2-2,qAO,SP2BZW-7					
399.	2008-06-14 13:48:17.737	52.7978 / 17.9468	268.72		33	53.1	12384
		Ścieżka: APOTC1,WIDE1-1,WDE2-2,qAO,SP2BZW-7					
398.	2008-06-14 13:48:04.251	52.7967 / 17.9450	268.75		36	57.9	12359
		Ścieżka: APOTC1,WIDE1-1,WDE2-2,qAO,SP2BZW-7					
397.	2008-06-14 13:47:50.449	52.7910 / 17.9357	268.89		36	57.9	0
		Ścieżka: APOTC1,SR3NWy,WIDE1*,WDE2-2,qAR,SR3NRI					
396.	2008-06-14 13:47:40.793	52.7943 / 17.9412	268.81		36	57.9	12316
		Ścieżka: APOTC1,WIDE1-1,WDE2-2,qAR,SQ2AJ-4					
395.	2008-06-14 13:47:07.573	52.7910 / 17.9357	268.89		36	57.9	0
		Ścieżka: APOTC1,SR2DDU,WIDE1*,WDE2-2,qAO,SP2BZW-7					
394.	2008-06-14 13:46:56.954	52.7897 / 17.9337	268.92		36	57.9	12229
		Ścieżka: APOTC1,SR2DDU,WIDE1*,WDE2-2,qAO,SP2BZW-7					
393.	2008-06-14 13:46:43.414	52.7885 / 17.9317	268.95		37	59.5	12206
		Ścieżka: APOTC1,WIDE1-1,WDE2-2,qAO,SP2BZW-7					
392.	2008-06-14 13:46:33.093	52.7872 / 17.9295	268.99		38	61.2	12182
		Ścieżka: APOTC1,SR2DBZ,WIDE1*,WDE2-2,qAR,SQ2AJ-4					
391.	2008-06-14 13:45:57.65	52.7832 / 17.9235	269.06		39	62.8	12107
		Ścieżka: APOTC1,WIDE1-1,WDE2-2,qAO,SP2BZW-7					
390.	2008-06-14 13:45:50.008	52.7815 / 17.9217	269.06		43	69.2	12083
		Ścieżka: APOTC1,SR2DDU,WIDE1*,WDE2-2,qAO,SP2BZW-7					
389.	2008-06-14 13:45:23.23	52.7788 / 17.9178	269.10		41	66.0	12038
		Ścieżka: APOTC1,WIDE1-1,WDE2-2,qAO,SP2BZW-7					
388.	2008-06-14 13:45:12.06	52.7773 / 17.9158	269.12		38	61.2	12011
		Ścieżka: APOTC1,WIDE1-1,WDE2-2,qAO,SP2BZW-7					
387.	2008-06-14 13:44:48.662	52.7748 / 17.9120	269.17		33	53.1	11958
		Ścieżka: APOTC1,WIDE1-1,WDE2-2,qAR,SQ2AJ-4					
386.	2008-06-14 13:44:38.136	52.7737 / 17.9102	269.20		37	59.5	11936
		Ścieżka: APOTC1,SR2DDU,WIDE1*,WDE2-2,qAO,SP2BZW-7					
385.	2008-06-14 13:44:16.922	52.7622 / 17.8965	269.23		40	64.4	11724
		Ścieżka: APOTC1,SR3NWy,WIDE1*,WDE2-2,qAR,SP3NGV-2					
384.	2008-06-14 13:44:02.19	52.7700 / 17.9050	269.25		37	59.5	11860
		Ścieżka: APOTC1,WIDE1-1,WDE2-2,qAR,SQ2AJ-4					
383.	2008-06-14 13:43:51.789	52.7605 / 17.8950	269.21		41	66.0	11701
		Ścieżka: APOTC1,SR3NWy,WIDE1*,WDE2-2,qAR,SR3NRI					
382.	2008-06-14 13:43:05.949	52.7622 / 17.8965	269.23		40	64.4	11724
		Ścieżka: APOTC1,WIDE1-1,WDE2-2,qAO,SP2BZW-7					
381.	2008-06-14 13:42:54.116	52.7605 / 17.8950	269.21		41	66.0	11701

		Ścieżka: APOTC1,WIDE1-1,WDE2-2,qAO,SP2BZW-7					
380.	2008-06-14 13:42:30.415	52.7572 / 17.8922	269.16		40	64.4	11659
		Ścieżka: APOTC1,WIDE1-1,WDE2-2,qAR,SQ2AJ-4					
379.	2008-06-14 13:42:18.768	52.7555 / 17.8907	269.14		40	64.4	11636
		Ścieżka: APOTC1,WIDE1-1,WDE2-2,qAS,SR2NRD					
378.	2008-06-14 13:41:52.739	52.7398 / 17.8762	268.98		45	72.4	11441
		Ścieżka: APOTC1,SR3NWY,WIDE1*,WDE2-2,qAR,SR3NRI					
377.	2008-06-14 13:41:44.228	52.7505 / 17.8857	269.11		41	66.0	11573
		Ścieżka: APOTC1,WIDE1-1,WDE2-2,qAS,SR2NRD					
376.	2008-06-14 13:41:23.19	52.7470 / 17.8823	269.08		40	64.4	11528
		Ścieżka: APOTC1,SR2DDU,WIDE1*,WDE2-2,qAO,SP2BZW-7					
375.	2008-06-14 13:41:10.956	52.7452 / 17.8808	269.05		44	70.8	11505
		Ścieżka: APOTC1,SR2DBZ,WIDE1*,WDE2-2,qAR,SQ2AJ-4					
374.	2008-06-14 13:40:54.90	52.7322 / 17.8705	268.83		45	72.4	11357
		Ścieżka: APOTC1,SR3NWY,WIDE1*,WDE2-2,qAR,SR3NRI					
373.	2008-06-14 13:40:46.992	52.7417 / 17.8778	269.00		44	70.8	11463
		Ścieżka: APOTC1,WIDE1-1,WDE2-2,qAR,SQ2AJ-4					
372.	2008-06-14 13:40:35.736	52.7398 / 17.8762	268.98		45	72.4	11441
		Ścieżka: APOTC1,WIDE1-1,WDE2-2,qAO,SP2BZW-7					
371.	2008-06-14 13:40:00.893	52.7342 / 17.8718	268.88		43	69.2	11379
		Ścieżka: APOTC1,WIDE1-1,WDE2-2,qAR,SQ2AJ-4					
370.	2008-06-14 13:39:49.385	52.7322 / 17.8705	268.83		45	72.4	11357
		Ścieżka: APOTC1,WIDE1-1,WDE2-2,qAR,SQ2AJ-4					
369.	2008-06-14 13:39:36.033	52.7220 / 17.8633	268.61		40	64.4	11231
		Ścieżka: APOTC1,SR3NWY,WIDE1*,WDE2-2,qAR,SR3NRI					
368.	2008-06-14 13:39:26.439	52.7288 / 17.8680	268.77		43	69.2	11317
		Ścieżka: APOTC1,WIDE1-1,WDE2-2,qAR,SQ2AJ-4					
367.	2008-06-14 13:39:14.681	52.7270 / 17.8668	268.72		40	64.4	11296
		Ścieżka: APOTC1,WIDE1-1,WDE2-2,qAS,SR2NRD					
366.	2008-06-14 13:39:02.076	52.7203 / 17.8623	268.57		36	57.9	11209
		Ścieżka: APOTC1,SR3NWY,WIDE1*,WDE2-2,qAR,SR3NRI					
365.	2008-06-14 13:38:52.479	52.7235 / 17.8643	268.65		37	59.5	11249
		Ścieżka: APOTC1,WIDE1-1,WDE2-2,qAO,SP2BZW-7					
364.	2008-06-14 13:38:47.14	52.7170 / 17.8602	268.49		37	59.5	11159
		Ścieżka: APOTC1,SR3NWY,WIDE1*,WDE2-2,qAR,SP3NGV-2					
363.	2008-06-14 13:38:40.785	52.7220 / 17.8633	268.61		40	64.4	11231
		Ścieżka: APOTC1,WIDE1-1,WDE2-2,qAO,SP2BZW-7					
362.	2008-06-14 13:38:29.594	52.7203 / 17.8623	268.57		36	57.9	11209
		Ścieżka: APOTC1,WIDE1-1,WDE2-2,qAO,SP2BZW-7					
361.	2008-06-14 13:38:13.773	52.7098 / 17.8548	268.36		32	51.5	11042

		Ścieżka: APOTC1,SR3NWy,WIDE1*,WDE2-2,qAR,SR3NRI					
360.	2008-06-14 13:38:08.104	52.7170 / 17.8602	268.49		37	59.5	11159
		Ścieżka: APOTC1,WIDE1-1,WDE2-2,qAO,SP2BZW-7					
359.	2008-06-14 13:38:00.835	52.7142 / 17.8580	268.44		35	56.3	11115
		Ścieżka: APOTC1,SR2DDU,WIDE1*,WDE2-2,qAO,SP2BZW-7					
358.	2008-06-14 13:37:53.915	52.7083 / 17.8537	268.33		33	53.1	11010
		Ścieżka: APOTC1,SR3NWy,WIDE1*,WDE2-2,qAR,SR3NRI					
357.	2008-06-14 13:37:32.012	52.7127 / 17.8568	268.41		33	53.1	11091
		Ścieżka: APOTC1,WIDE1-1,WDE2-2,qAO,SP2BZW-7					
356.	2008-06-14 13:37:08.443	52.7098 / 17.8548	268.36		32	51.5	11042
		Ścieżka: APOTC1,WIDE1-1,WDE2-2,qAR,SQ2AJ-4					
355.	2008-06-14 13:36:56.878	52.7083 / 17.8537	268.33		33	53.1	11010
		Ścieżka: APOTC1,WIDE1-1,WDE2-2,qAR,SQ2AJ-4					
354.	2008-06-14 13:36:37.643	52.7000 / 17.8442	268.37			0.0	0
		Ścieżka: APOTC1,WIDE1-1,WDE2-2,qAO,SP2BZW-7					
353.	2008-06-14 13:36:22.446	52.7048 / 17.8497	268.35		31	49.9	10936
		Ścieżka: APOTC1,WIDE1-1,WDE2-2,qAR,SQ2AJ-4					
352.	2008-06-14 13:36:10.95	52.7163 / 17.8483	269.12		30	48.3	0
		Ścieżka: APOTC1,WIDE1-1,WDE2-2,qAR,SQ2AJ-4					
351.	2008-06-14 13:35:47.987	52.7010 / 17.8453	268.36		30	48.3	10861
		Ścieżka: APOTC1,WIDE1-1,WDE2-2,qAR,SQ2AJ-4					
350.	2008-06-14 13:35:26.355	52.6988 / 17.8427	268.39		31	49.9	10819
		Ścieżka: APOTC1,WIDE1-1,WDE2-2,qAO,SP2BZW-7					
349.	2008-06-14 13:35:14.145	52.6977 / 17.8412	268.40		32	51.5	10795
		Ścieżka: APOTC1,WIDE1-1,WDE2-2,qAR,SQ2AJ-4					
348.	2008-06-14 13:34:29.227	52.6928 / 17.8358	268.42		30	48.3	10705
		Ścieżka: APOTC1,SR2DBZ,WIDE1*,WDE2-2,SR2BZW,qAO,SR2BZW					
347.	2008-06-14 13:34:05.268	52.6907 / 17.8335	268.42		30	48.3	10665
		Ścieżka: APOTC1,WIDE1-1,WDE2-2,qAO,SP2BZW-7					
346.	2008-06-14 13:33:55.083	52.6832 / 17.8238	268.53		33	53.1	10542
		Ścieżka: APOTC1,SR3NWy,WIDE1*,WDE2-2,qAO,SP2BZW-7					
345.	2008-06-14 13:33:30.452	52.6872 / 17.8292	268.46			0.0	10607
		Ścieżka: APOTC1,WIDE1-1,WDE2-2,qAO,SP2BZW-7					
344.	2008-06-14 13:33:07.307	52.6845 / 17.8255	268.51		36	57.9	10562
		Ścieżka: APOTC1,WIDE1-1,WDE2-2,qAR,SQ2AJ-4					
343.	2008-06-14 13:32:56.034	52.6832 / 17.8238	268.53		33	53.1	10542
		Ścieżka: APOTC1,WIDE1-1,WDE2-2,qAO,SP2BZW-7					
342.	2008-06-14 13:32:32.855	52.6808 / 17.8212	268.54		33	53.1	10498
		Ścieżka: APOTC1,WIDE1-1,WDE2-2,qAR,SQ2AJ-4					
341.	2008-06-14 13:32:21.485	52.6795 / 17.8197	268.55		33	53.1	10472

		Ścieżka: APOTC1,WIDE1-1,WDE2-2,qAR,SQ2AJ-4					
340.	2008-06-14 13:32:11.315	52.6767 / 17.8165	268.56		37	59.5	10402
		Ścieżka: APOTC1,SR2DDU,WIDE1*,WDE2-2,qAO,SR3WXA					
339.	2008-06-14 13:32:01.357	52.6728 / 17.8120	268.60		30	48.3	10291
		Ścieżka: APOTC1,SR3NWX,WIDE1*,WDE2-2,qAR,SR3NRI					
338.	2008-06-14 13:31:49.148	52.6752 / 17.8150	268.56		31	49.9	10361
		Ścieżka: APOTC1,SR2DDU,WIDE1*,WDE2-2,qAO,SP2BZW-7					
337.	2008-06-14 13:31:41.178	52.6713 / 17.8088	268.69		30	48.3	10227
		Ścieżka: APOTC1,SR3NWX,WIDE1*,WDE2-2,qAO,SP2BZW-7					
336.	2008-06-14 13:31:36.778	52.6740 / 17.8137	268.57		31	49.9	10323
		Ścieżka: APOTC1,SR2DBZ,WIDE1*,WDE2-2,SR2BZW,qAO,SR2BZW					
335.	2008-06-14 13:31:26.703	52.6728 / 17.8120	268.60		30	48.3	10291
		Ścieżka: APOTC1,SR2DDU,WIDE1*,WDE2-2,qAO,SR3WXA					
334.	2008-06-14 13:31:12.613	52.6720 / 17.8107	268.63		26	41.8	10255
		Ścieżka: APOTC1,WIDE1-1,WDE2-2,qAO,SP2BZW-7					
333.	2008-06-14 13:31:00.974	52.6713 / 17.8088	268.69		30	48.3	10227
		Ścieżka: APOTC1,WIDE1-1,WDE2-2,qAO,SP2BZW-7					
332.	2008-06-14 13:30:48.64	52.6667 / 17.7943	269.25		32	51.5	10054
		Ścieżka: APOTC1,SR3NWX,WIDE1*,WDE2-2,qAR,SR3NRI					
331.	2008-06-14 13:30:37.789	52.6700 / 17.8045	268.86		32	51.5	10180
		Ścieżka: APOTC1,WIDE1-1,WDE2-2,qAR,SQ2AJ-4					
330.	2008-06-14 13:30:30.789	52.6635 / 17.7860	269.55		31	49.9	9954
		Ścieżka: APOTC1,SR3NWX,WIDE1*,WDE2-2,qAR,SR3NRI					
329.	2008-06-14 13:30:15.85	52.6687 / 17.8007	269.01		29	46.7	10132
		Ścieżka: APOTC1,SR2DBZ,WIDE1*,WDE2-2,qAR,SQ2AJ-4					
328.	2008-06-14 13:30:03.304	52.6680 / 17.7985	269.09		31	49.9	10102
		Ścieżka: APOTC1,WIDE1-1,WDE2-2,qAR,SQ2AJ-4					
327.	2008-06-14 13:29:51.774	52.6672 / 17.7963	269.17		33	53.1	10077
		Ścieżka: APOTC1,WIDE1-1,WDE2-2,qAR,SQ2AJ-4					
326.	2008-06-14 13:29:41.879	52.6667 / 17.7943	269.25		32	51.5	10054
		Ścieżka: APOTC1,SR2DDU,WIDE1*,WDE2-2,qAO,SP2BZW-7					
325.	2008-06-14 13:29:30.224	52.6658 / 17.7920	269.34		30	48.3	10028
		Ścieżka: APOTC1,SR2DBZ,WIDE1*,WDE2-2,qAR,SQ2AJ-4					
324.	2008-06-14 13:29:18.372	52.6650 / 17.7900	269.41		32	51.5	10004
		Ścieżka: APOTC1,SR2DBZ,WIDE1*,WDE2-2,SR2BZW,qAO,SR2BZW					
323.	2008-06-14 13:29:00.368	52.6573 / 17.7708	270.07		30	48.3	9768
		Ścieżka: APOTC1,SR3NWX,WIDE1*,WDE2-2,qAR,SP3NGV-2					
322.	2008-06-14 13:28:56.048	52.6635 / 17.7860	269.55		31	49.9	9954
		Ścieżka: APOTC1,SR2DDU,WIDE1*,WDE2-2,qAO,SP2BZW-7					
321.	2008-06-14 13:28:43.831	52.6627 / 17.7838	269.63		33	53.1	9925

		Ścieżka: APOTC1,WIDE1-1,WDE2-2,qAO,SP2BZW-7					
320.	2008-06-14 13:28:33.007	52.6567 / 17.7692	270.13		33	53.1	9741
		Ścieżka: APOTC1,SR3NWY,WIDE1*,WDE2-2,qAO,SP2BZW-7					
319.	2008-06-14 13:28:19.725	52.6610 / 17.7797	269.77			0.0	0
		Ścieżka: APOTC1,WIDE1-1,WDE2-2,qAR,SQ2AJ-4					
318.	2008-06-14 13:28:09.227	52.6600 / 17.7773	269.85		35	56.3	9850
		Ścieżka: APOTC1,WIDE1-1,WDE2-2,qAO,SP2BZW-7					
317.	2008-06-14 13:27:46.143	52.6582 / 17.7730	269.99		33	53.1	9794
		Ścieżka: APOTC1,WIDE1-1,WDE2-2,qAO,SP2BZW-7					
316.	2008-06-14 13:27:39.723	52.6547 / 17.7648	270.26		35	56.3	9690
		Ścieżka: APOTC1,SR3NWY,WIDE1*,WDE2-2,qAR,SR3NRI					
315.	2008-06-14 13:27:35.456	52.6573 / 17.7708	270.07		30	48.3	9768
		Ścieżka: APOTC1,SR2DBZ,WIDE1*,WDE2-2,qAR,SQ2AJ-4					
314.	2008-06-14 13:27:22.726	52.6567 / 17.7692	270.13		33	53.1	9741
		Ścieżka: APOTC1,WIDE1-1,WDE2-2,qAO,SP2BZW-7					
313.	2008-06-14 13:27:01	52.6547 / 17.7648	270.26		35	56.3	9690
		Ścieżka: APOTC1,SR2DBZ,WIDE1*,WDE2-2,qAR,SQ2AJ-4					
312.	2008-06-14 13:26:45.03	52.6502 / 17.7552	270.57		32	51.5	9551
		Ścieżka: APOTC1,SR3NWY,WIDE1*,WDE2-2,qAR,SP3NGV-2					
311.	2008-06-14 13:25:16.346	52.6462 / 17.7470	270.81		33	53.1	9441
		Ścieżka: APOTC1,WIDE1-1,WDE2-2,qAO,SP2BZW-7					
310.	2008-06-14 13:24:35.756	52.6368 / 17.7278	271.40		36	57.9	9184
		Ścieżka: APOTC1,SR3NWY,WIDE1*,WDE2-2,qAR,SR3NRI					
309.	2008-06-14 13:24:18.611	52.6408 / 17.7367	271.11		37	59.5	9283
		Ścieżka: APOTC1,WIDE1-1,WDE2-2,qAR,SQ2AJ-4					
308.	2008-06-14 13:24:07.142	52.6397 / 17.7345	271.17		35	56.3	9255
		Ścieżka: APOTC1,WIDE1-1,WDE2-2,qAR,SQ2AJ-4					
307.	2008-06-14 13:23:45.502	52.6378 / 17.7302	271.32		36	57.9	9204
		Ścieżka: APOTC1,SR2DDU,WIDE1*,WDE2-2,qAO,SP2BZW-7					
306.	2008-06-14 13:23:25.022	52.6328 / 17.7190	271.69		35	56.3	9096
		Ścieżka: APOTC1,SR3NWY,WIDE1*,WDE2-2,qAR,SR3NRI					
305.	2008-06-14 13:23:20.931	52.6318 / 17.7167	271.77		37	59.5	9075
		Ścieżka: APOTC1,SR3NWY,WIDE1*,WDE2-2,qAO,SP2BZW-7					
304.	2008-06-14 13:23:11.473	52.6347 / 17.7233	271.54		35	56.3	9136
		Ścieżka: APOTC1,SR2DDU,WIDE1*,WDE2-2,qAO,SP2BZW-7					
303.	2008-06-14 13:22:58.129	52.6338 / 17.7213	271.61		38	61.2	9114
		Ścieżka: APOTC1,WIDE1-1,WDE2-2,qAR,SQ2AJ-4					
302.	2008-06-14 13:22:46.925	52.6328 / 17.7190	271.69		35	56.3	9096
		Ścieżka: APOTC1,WIDE1-1,WDE2-2,qAO,SP2BZW-7					
301.	2008-06-14 13:22:36.21	52.6318 / 17.7167	271.77		37	59.5	9075

		Ścieżka: APOTC1,WIDE1-1,WDE2-2,qAO,SP2BZW-7					
300.	2008-06-14 13:22:25.431	52.6307 / 17.7143	271.84		36	57.9	9055
		Ścieżka: APOTC1,SR2DDU,WIDE1*,WDE2-2,qAO,SP2BZW-7					
299.	2008-06-14 13:22:12.564	52.6298 / 17.7125	271.90		35	56.3	0
		Ścieżka: APOTC1,WIDE1-1,WDE2-2,qAR,SQ2AJ-4					
298.	2008-06-14 13:22:07.973	52.6247 / 17.7020	272.23		36	57.9	8952
		Ścieżka: APOTC1,SR3NWy,WIDE1*,WDE2-2,qAR,SR3NRI					
297.	2008-06-14 13:22:02.024	52.6287 / 17.7103	271.96		33	53.1	9021
		Ścieżka: APOTC1,SR2DDU,WIDE1*,WDE2-2,qAO,SP2BZW-7					
296.	2008-06-14 13:21:49.164	52.6277 / 17.7082	272.03		36	57.9	9002
		Ścieżka: APOTC1,WIDE1-1,WDE2-2,qAR,SQ2AJ-4					
295.	2008-06-14 13:21:37.668	52.6267 / 17.7060	272.11		33	53.1	8984
		Ścieżka: APOTC1,WIDE1-1,WDE2-2,qAR,SQ2AJ-4					
294.	2008-06-14 13:21:28.507	52.6257 / 17.7042	272.16		33	53.1	8967
		Ścieżka: APOTC1,SR2DDU,WIDE1*,WDE2-2,qAO,SR3WXA					
293.	2008-06-14 13:21:15.675	52.6247 / 17.7020	272.23		36	57.9	8952
		Ścieżka: APOTC1,SR2DBZ,WIDE1*,WDE2-2,qAR,SQ2AJ-4					
292.	2008-06-14 13:21:04.194	52.6237 / 17.6998	272.30		35	56.3	8934
		Ścieżka: APOTC1,WIDE1-1,WDE2-2,qAO,SP2BZW-7					
291.	2008-06-14 13:20:52.728	52.6225 / 17.6977	272.36			0.0	8917
		Ścieżka: APOTC1,WIDE1-1,WDE2-2,qAO,SR3WXA					
290.	2008-06-14 13:20:40.185	52.6217 / 17.6958	272.42		35	56.3	0
		Ścieżka: APOTC1,WIDE1-1,WDE2-2,qAR,SQ2AJ-4					
289.	2008-06-14 13:20:30.085	52.6195 / 17.6915	272.56			0.0	0
		Ścieżka: APOTC1,WIDE1-1,WDE2-2,qAO,SP2BZW-7					
288.	2008-06-14 13:20:10.626	52.6183 / 17.6893	272.62		37	59.5	8853
		Ścieżka: APOTC1,WIDE1-1,WDE2-2,qAO,SP2BZW-7					
287.	2008-06-14 13:19:54.455	52.6173 / 17.6873	272.68		36	57.9	8838
		Ścieżka: APOTC1,WIDE1-1,WDE2-2,qAR,SQ2AJ-4					
286.	2008-06-14 13:19:41.295	2.6152 / 17.6830	5428.79		36	57.9	8802
		Ścieżka: APOTC1,SR2DDU,WIDE1*,WDE2-2,qAO,SR3WXA					
285.	2008-06-14 13:19:14.152	52.6130 / 17.6792	272.93			0.0	8767
		Ścieżka: APOTC1,SR2DDU,WIDE1*,WDE2-2,qAO,SP2BZW-7					
284.	2008-06-14 13:18:56.097	52.6107 / 17.6750	273.04		37	59.5	8731
		Ścieżka: APOTC1,SR2DDU,WIDE1*,WDE2-2,qAO,SR3WXA					
283.	2008-06-14 13:18:23.792	52.6085 / 17.6712	273.15		37	59.5	8697
		Ścieżka: APOTC1,SR2DBZ,WIDE1*,WDE2-2,SR2BZW,qAO,SR2BZW					
282.	2008-06-14 13:18:11.201	52.6072 / 17.6690	273.21		35	56.3	8678
		Ścieżka: APOTC1,WIDE1-1,WDE2-2,qAR,SQ2AJ-4					
281.	2008-06-14 13:17:44.107	52.6038 / 17.6633	273.36		37	59.5	8624

		Ścieżka: APOTC1,SR2DDU,WIDE1*,WDE2-2,qAO,SR3WXA				
280.	2008-06-14 13:17:37.982	52.5980 / 17.6533	273.63		0.0	8521
		Ścieżka: APOTC1,SR3NWY,WIDE1*,WDE2-2,qAO,SR3WXA				
279.	2008-06-14 13:17:14.931	52.6013 / 17.6593	273.46		37	59.5 8583
		Ścieżka: APOTC1,SR2DBZ,WIDE1*,WDE2-2,qAR,SQ2AJ-4				
278.	2008-06-14 13:16:48.794	52.5912 / 17.6415	273.97		35	56.3 8395
		Ścieżka: APOTC1,SR3NWY,WIDE1*,WDE2-2,qAR,SP3NGV-2				
277.	2008-06-14 13:16:05.796	52.5945 / 17.6475	273.79		36	57.9 8453
		Ścieżka: APOTC1,WIDE1-1,WDE2-2,qAO,SP2BZW-7				
276.	2008-06-14 13:15:31.558	52.5838 / 17.6287	274.34		35	56.3 8249
		Ścieżka: APOTC1,SR3NWY,WIDE1*,WDE2-2,qAO,SR3WXA				
275.	2008-06-14 13:14:50.127	52.5865 / 17.6332	274.21		35	56.3 8308
		Ścieżka: APOTC1,SR2DDU,WIDE1*,WDE2-2,qAO,SR3WXA				
274.	2008-06-14 13:14:33.755	52.5852 / 17.6308	274.28		40	64.4 8280
		Ścieżka: APOTC1,WIDE1-1,WDE2-2,qAO,SP2BZW-7				
273.	2008-06-14 13:14:25.782	52.5805 / 17.6220	274.56		37	59.5 8170
		Ścieżka: APOTC1,SR3NWY,WIDE1*,WDE2-2,qAR,SR3NRI				
272.	2008-06-14 13:14:21.512	52.5838 / 17.6287	274.34		35	56.3 8249
		Ścieżka: APOTC1,WIDE1-1,WDE2-2,qAR,SQ2AJ-4				
271.	2008-06-14 13:14:15.848	52.5795 / 17.6197	274.64		38	61.2 8137
		Ścieżka: APOTC1,SR3NWY,WIDE1*,WDE2-2,qAR,SP3NGV-2				
270.	2008-06-14 13:13:58.877	52.5817 / 17.6245	274.47		40	64.4 8195
		Ścieżka: APOTC1,WIDE1-1,WDE2-2,qAO,SP2BZW-7				
269.	2008-06-14 13:13:53.424	52.5805 / 17.6220	274.56		37	59.5 8170
		Ścieżka: APOTC1,SR2DDU,WIDE1*,WDE2-2,qAO,SR3WXA				
268.	2008-06-14 13:13:41.197	52.5795 / 17.6197	274.64		38	61.2 8137
		Ścieżka: APOTC1,SR2DDU,WIDE1*,WDE2-2,qAO,SR3WXA				
267.	2008-06-14 13:13:12.675	52.5775 / 17.6155	274.79		37	59.5 8088
		Ścieżka: APOTC1,WIDE1-1,WDE2-2,qAO,SP2BZW-7				
266.	2008-06-14 13:13:01.119	52.5762 / 17.6132	274.85		36	57.9 8062
		Ścieżka: APOTC1,WIDE1-1,WDE2-2,qAO,SP2BZW-7				
265.	2008-06-14 13:12:39.924	52.5707 / 17.6020	275.23		37	59.5 7937
		Ścieżka: APOTC1,SR3NWY,WIDE1*,WDE2-2,qAR,SR3NRI				
264.	2008-06-14 13:12:26.669	52.5730 / 17.6068	275.07		37	59.5 0
		Ścieżka: APOTC1,WIDE1-1,WDE2-2,qAO,SP2BZW-7				
263.	2008-06-14 13:12:03.548	52.5707 / 17.6020	275.23		37	59.5 7937
		Ścieżka: APOTC1,WIDE1-1,WDE2-2,qAR,SQ2AJ-4				
262.	2008-06-14 13:11:21.953	52.5608 / 17.5802	276.03		33	53.1 7688
		Ścieżka: APOTC1,SR3NWY,WIDE1*,WDE2-2,qAR,SP3NGV-2				
261.	2008-06-14 13:11:08.207	52.5658 / 17.5912	275.63		38	61.2 7806




		Ścieżka: APOTC1,SP7PGK-15*,WIDE1,WDE2-2,qAR,SR7DLD-1					
260.	2008-06-14 13:10:49.508	52.5578 / 17.5742	276.23		37	59.5	0
		Ścieżka: APOTC1,SR3NWY,WIDE1*,WDE2-2,qAO,SR3WXA					
259.	2008-06-14 13:10:43.299	52.5567 / 17.5720	276.30		35	56.3	0
		Ścieżka: APOTC1,SR3NWY,WIDE1*,WDE2-2,qAR,SR3NRI					
258.	2008-06-14 13:10:31.63	52.5628 / 17.5843	275.88		35	56.3	7732
		Ścieżka: APOTC1,WIDE1-1,WDE2-2,qAS,SR2NRD					
257.	2008-06-14 13:10:08.591	52.5608 / 17.5802	276.03		33	53.1	7688
		Ścieżka: APOTC1,WIDE1-1,WDE2-2,qAS,SR2NRD					
256.	2008-06-14 13:10:02.442	52.5598 / 17.5780	276.10		36	57.9	7661
		Ścieżka: APOTC1,SR2DDU,WIDE1*,WDE2-2,qAO,SR3WXA					
255.	2008-06-14 13:09:46.495	52.5590 / 17.5758	276.19			0.0	0
		Ścieżka: APOTC1,WIDE1-1,WDE2-2,qAO,SP2BZW-7					
254.	2008-06-14 13:09:34.877	52.5578 / 17.5742	276.23		37	59.5	0
		Ścieżka: APOTC1,WIDE1-1,WDE2-2,qAO,SP2BZW-7					
253.	2008-06-14 13:09:26.715	52.5567 / 17.5720	276.30		35	56.3	0
		Ścieżka: APOTC1,WIDE1-1,WDE2-2,qAO,SP2BZW-7					
252.	2008-06-14 13:09:20.819	52.5508 / 17.5618	276.61		35	56.3	7461
		Ścieżka: APOTC1,SR3NWY,WIDE1*,WDE2-2,qAR,SR3NRI					
251.	2008-06-14 13:08:50.104	52.5532 / 17.5660	276.48		38	61.2	7521
		Ścieżka: APOTC1,SR2DBZ,WIDE1*,WDE2-2,qAR,SQ2AJ-4					
250.	2008-06-14 13:08:39.422	52.5475 / 17.5557	276.81		36	57.9	0
		Ścieżka: APOTC1,SR3NWY,WIDE1*,WDE2-2,qAR,SR3NRI					
249.	2008-06-14 13:08:26.788	52.5508 / 17.5618	276.61		35	56.3	7461
		Ścieżka: APOTC1,SR2DBZ,WIDE1*,WDE2-2,qAR,SQ2AJ-4					
248.	2008-06-14 13:07:51.705	52.5475 / 17.5557	276.81		36	57.9	0
		Ścieżka: APOTC1,WIDE1-1,WDE2-2,qAR,SQ2AJ-4					
247.	2008-06-14 13:07:11.101	52.5432 / 17.5477	277.08		33	53.1	7310
		Ścieżka: APOTC1,WIDE1-1,WDE2-2,qAO,SP2BZW-7					
246.	2008-06-14 13:06:49.338	52.5377 / 17.5373	277.42		35	56.3	7199
		Ścieżka: APOTC1,SR3NWY,WIDE1*,WDE2-2,qAR,SR3NRI					
245.	2008-06-14 13:06:06.286	52.5320 / 17.5277	277.72		35	56.3	7087
		Ścieżka: APOTC1,SR3NWY,WIDE1*,WDE2-2,qAR,SR3NRI					
244.	2008-06-14 13:05:51.241	52.5355 / 17.5335	277.54		37	59.5	7158
		Ścieżka: APOTC1,WIDE1-1,WDE2-2,qAO,SP2BZW-7					
243.	2008-06-14 13:05:33.498	52.5343 / 17.5315	277.61		37	59.5	7130
		Ścieżka: APOTC1,WIDE1-1,WDE2-2,qAR,SQ2AJ-4					
242.	2008-06-14 13:05:22.372	52.5332 / 17.5293	277.68		37	59.5	7105
		Ścieżka: APOTC1,WIDE1-1,WDE2-2,qAR,SQ2AJ-4					
241.	2008-06-14 13:05:11.45	52.5320 / 17.5277	277.72		35	56.3	7087



		Ścieżka: APOTC1,WIDE1-1,WDE2-2,qAO,SP2BZW-7					
240.	2008-06-14 13:05:01.123	52.5238 / 17.5135	278.17		0.0	0	
		Ścieżka: APOTC1,SR3NWY,WIDE1*,WDE2-2,qAR,SR3NRI					
239.	2008-06-14 13:04:55.933	52.5283 / 17.5215	277.91		37	59.5	7016
		Ścieżka: APOTC1,SR2DDU,WIDE1*,WDE2-2,qAO,SR3WXA					
238.	2008-06-14 13:04:47.466	52.5295 / 17.5235	277.85		35	56.3	7039
		Ścieżka: APOTC1,WIDE1-1,WDE2-2,qAR,SQ2AJ-4					
237.	2008-06-14 13:04:29.543	52.5203 / 17.5067	278.41		0.0	6857	
		Ścieżka: APOTC1,SR3NWY,WIDE1*,WDE2-2,qAR,SR3NRI					
236.	2008-06-14 13:04:12.957	52.5260 / 17.5173	278.05		37	59.5	6973
		Ścieżka: APOTC1,WIDE1-1,WDE2-2,qAR,SQ2AJ-4					
235.	2008-06-14 13:04:02.916	52.5248 / 17.5152	278.12		36	57.9	0
		Ścieżka: APOTC1,WIDE1-1,WDE2-2,qAO,SP2BZW-7					
234.	2008-06-14 13:03:51.931	52.5238 / 17.5135	278.17		0.0	0	
		Ścieżka: APOTC1,SR2DDU,WIDE1*,WDE2-2,qAO,SR3WXA					
233.	2008-06-14 13:03:41.813	52.5227 / 17.5112	278.26		38	61.2	6907
		Ścieżka: APOTC1,SR2DDU,WIDE1*,WDE2-2,qAO,SR3WXA					
232.	2008-06-14 13:03:18.182	52.5160 / 17.4980	278.73		37	59.5	6772
		Ścieżka: APOTC1,SR3NWY,WIDE1*,WDE2-2,qAR,SR3NRI					
231.	2008-06-14 13:03:03.369	52.5150 / 17.4960	278.80		37	59.5	0
		Ścieżka: APOTC1,SR3NWY,WIDE1*,WDE2-2,qAR,SR3NRI					
230.	2008-06-14 13:02:53.122	52.5183 / 17.5027	278.56		38	61.2	6817
		Ścieżka: APOTC1,WIDE1-1,WDE2-2,qAR,SQ2AJ-4					
229.	2008-06-14 13:02:41.595	52.5172 / 17.5002	278.65		0.0	0	
		Ścieżka: APOTC1,WIDE1-1,WDE2-2,qAR,SQ2AJ-4					
228.	2008-06-14 13:02:28.106	52.5130 / 17.4913	278.98		36	57.9	6710
		Ścieżka: APOTC1,SR3NWY,WIDE1*,WDE2-2,qAR,SP3NGV-2					
227.	2008-06-14 13:02:19.124	52.5150 / 17.4960	278.80		37	59.5	0
		Ścieżka: APOTC1,WIDE1-1,WDE2-2,qAO,SP2BZW-7					
226.	2008-06-14 13:02:07.742	52.5140 / 17.4937	278.89		36	57.9	6732
		Ścieżka: APOTC1,WIDE1-1,WDE2-2,qAO,SP2BZW-7					
225.	2008-06-14 13:01:55.225	52.5130 / 17.4913	278.98		36	57.9	6710
		Ścieżka: APOTC1,WIDE1-1,WDE2-2,qAS,SR2NRD					
224.	2008-06-14 13:01:47.983	52.5073 / 17.4782	279.51		37	59.5	6618
		Ścieżka: APOTC1,SR3NWY,WIDE1*,WDE2-2,qAO,SP2BZW-7					
223.	2008-06-14 13:01:34.12	52.5110 / 17.4873	279.13		36	57.9	6674
		Ścieżka: APOTC1,SR2DBZ,WIDE1*,WDE2-2,qAR,SQ2AJ-4					
222.	2008-06-14 13:01:21.73	52.5047 / 17.4713	279.80		37	59.5	6576
		Ścieżka: APOTC1,SR3NWY,WIDE1*,WDE2-2,qAO,SP2BZW-7					
221.	2008-06-14 13:01:09.914	52.5092 / 17.4825	279.34		37	59.5	0

		Ścieżka: APOTC1,WIDE1-1,WDE2-2,qAR,SQ2AJ-4					
220.	2008-06-14 13:00:49.324	52.5073 / 17.4782	279.51		37	59.5	6618
		Ścieżka: APOTC1,SR2DDU,WIDE1*,WDE2-2,qAO,SR3WXA					
219.	2008-06-14 13:00:36.905	52.5063 / 17.4757	279.61		37	59.5	6604
		Ścieżka: APOTC1,SR2DBZ,WIDE1*,WDE2-2,qAR,SQ2AJ-4					
218.	2008-06-14 13:00:12.624	52.5047 / 17.4713	279.80		37	59.5	6576
		Ścieżka: APOTC1,WIDE1-1,WDE2-2,qAR,SQ2AJ-4					
217.	2008-06-14 13:00:02.983	52.5035 / 17.4690	279.88		35	56.3	6565
		Ścieżka: APOTC1,SR2DDU,WIDE1*,WDE2-2,qAO,SR3WXA					
216.	2008-06-14 12:59:51.903	52.4987 / 17.4575	280.35		38	61.2	6501
		Ścieżka: APOTC1,SR3NWy,WIDE1*,WDE2-2,qAR,SR3NRI					
215.	2008-06-14 12:59:38.163	52.5015 / 17.4642	280.08		35	56.3	6538
		Ścieżka: APOTC1,WIDE1-1,WDE2-2,qAO,SP2BZW-7					
214.	2008-06-14 12:59:26.516	52.5007 / 17.4622	280.16		38	61.2	6525
		Ścieżka: APOTC1,WIDE1-1,WDE2-2,qAR,SQ2AJ-4					
213.	2008-06-14 12:58:51.648	52.4977 / 17.4550	280.46		38	61.2	6486
		Ścieżka: APOTC1,WIDE1-1,WDE2-2,qAR,SQ2AJ-4					
212.	2008-06-14 12:58:39.631	52.4922 / 17.4415	281.02		36	57.9	6370
		Ścieżka: APOTC1,SR3NWy,WIDE1*,WDE2-2,qAR,SR3NRI					
211.	2008-06-14 12:58:32.16	52.4958 / 17.4505	280.65		35	56.3	6453
		Ścieżka: APOTC1,SR2DDU,WIDE1*,WDE2-2,qAO,SR3WXA					
210.	2008-06-14 12:58:24.14	52.4950 / 17.4482	280.75		35	56.3	6439
		Ścieżka: APOTC1,SR2DDU,WIDE1*,WDE2-2,qAO,SR3WXA					
209.	2008-06-14 12:57:54.091	52.4932 / 17.4438	280.93		37	59.5	6402
		Ścieżka: APOTC1,WIDE1-1,WDE2-2,qAR,SQ2AJ-4					
208.	2008-06-14 12:57:42.65	52.4922 / 17.4415	281.02		36	57.9	6370
		Ścieżka: APOTC1,WIDE1-1,WDE2-2,qAR,SQ2AJ-4					
207.	2008-06-14 12:57:31.108	52.4913 / 17.4392	281.13		35	56.3	6347
		Ścieżka: APOTC1,WIDE1-1,WDE2-2,qAR,SQ2AJ-4					
206.	2008-06-14 12:57:19.636	52.4905 / 17.4368	281.23		32	51.5	6328
		Ścieżka: APOTC1,WIDE1-1,WDE2-2,qAR,SQ2AJ-4					
205.	2008-06-14 12:56:42.093	52.4847 / 17.4202	281.98		30	48.3	6131
		Ścieżka: APOTC1,SR3NWy,WIDE1*,WDE2-2,qAR,SP3NGV-2					
204.	2008-06-14 12:56:35.364	52.4875 / 17.4283	281.61		32	51.5	6247
		Ścieżka: APOTC1,WIDE1-1,WDE2-2,qAO,SR3WXA					
203.	2008-06-14 12:56:22.23	52.4868 / 17.4265	281.69		31	49.9	6208
		Ścieżka: APOTC1,WIDE1-1,WDE2-2,qAR,SQ2AJ-4					
202.	2008-06-14 12:55:56.847	52.4830 / 17.4140	282.28		29	46.7	6054
		Ścieżka: APOTC1,SR3NWy,WIDE1*,WDE2-2,qAR,SP3NGV-2					
201.	2008-06-14 12:55:47.671	52.4847 / 17.4202	281.98		30	48.3	6131

		Ścieżka: APOTC1,WIDE1-1,WDE2-2,qAR,SQ2AJ-4					
200.	2008-06-14 12:55:37.328	52.4842 / 17.4183	282.06		30	48.3	6105
		Ścieżka: APOTC1,SR3DPN,WIDE1*,WDE2-2,qAR,SP3UCM					
199.	2008-06-14 12:55:03.356	52.4825 / 17.4118	282.39		31	49.9	6027
		Ścieżka: APOTC1,WIDE1-1,WDE2-2,qAR,SR3NRI					
198.	2008-06-14 12:54:38.76	52.4815 / 17.4078	282.58		30	48.3	5978
		Ścieżka: APOTC1,WIDE1-1,WDE2-2,qAR,SQ2AJ-4					
197.	2008-06-14 12:54:27.219	52.4810 / 17.4055	282.70		29	46.7	5951
		Ścieżka: APOTC1,WIDE1-1,WDE2-2,qAR,SQ2AJ-4					
196.	2008-06-14 12:54:17.339	52.4803 / 17.4033	282.81		30	48.3	5924
		Ścieżka: APOTC1,SR3DPN,WIDE1*,WDE2-2,qAR,SP3UCM					
195.	2008-06-14 12:54:05.721	52.4800 / 17.4015	282.90		30	48.3	0
		Ścieżka: APOTC1,SR3DPN,WIDE1*,WDE2-2,qAR,SP3UCM					
194.	2008-06-14 12:53:20.584	52.4780 / 17.3933	283.31		26	41.8	0
		Ścieżka: APOTC1,SR2DBZ,WIDE1*,WDE2-2,qAR,SQ2AJ-4					
193.	2008-06-14 12:52:33.928	52.4760 / 17.3855	283.70		31	49.9	5691
		Ścieżka: APOTC1,SR3DPN,WIDE1*,WDE2-2,qAR,SP3UCM					
192.	2008-06-14 12:51:57.835	52.4745 / 17.3787	284.05			0.0	5633
		Ścieżka: APOTC1,WIDE1-1,WDE2-2,qAS,SR2NRD					
191.	2008-06-14 12:51:46.478	52.4740 / 17.3762	284.19		32	51.5	5618
		Ścieżka: APOTC1,WIDE1-1,WDE2-2,qAR,SQ2AJ-4					
190.	2008-06-14 12:51:13.117	52.4728 / 17.3693	284.55		31	49.9	5570
		Ścieżka: APOTC1,SR3DPN,WIDE1*,WDE2-2,qAR,SP3UCM					
189.	2008-06-14 12:50:53.849	52.4693 / 17.3527	285.42			0.0	5470
		Ścieżka: APOTC1,SR3NWY,WIDE1*,WDE2-2,qAR,SR3NRI					
188.	2008-06-14 12:50:42.499	52.4688 / 17.3503	285.54		29	46.7	5461
		Ścieżka: APOTC1,SR3NWY,WIDE1*,WDE2-2,qAO,SR3WXA					
187.	2008-06-14 12:50:38.031	52.4715 / 17.3628	284.89		31	49.9	5532
		Ścieżka: APOTC1,WIDE1-1,WDE2-2,qAR,SQ2AJ-4					
186.	2008-06-14 12:50:14.378	52.4708 / 17.3588	285.11		28	45.1	5508
		Ścieżka: APOTC1,WIDE1-1,WDE2-2,qAS,SR2NRD					
185.	2008-06-14 12:50:03.009	52.4703 / 17.3565	285.23		30	48.3	0
		Ścieżka: APOTC1,WIDE1-1,WDE2-2,qAR,SQ2AJ-4					
184.	2008-06-14 12:49:43.467	52.4672 / 17.3447	285.82		28	45.1	5421
		Ścieżka: APOTC1,SR3NWY,WIDE1*,WDE2-2,qAR,SP3NGV-2					
183.	2008-06-14 12:49:30.583	52.4667 / 17.3427	285.92		26	41.8	5408
		Ścieżka: APOTC1,SR3NWY,WIDE1*,WDE2-2,qAR,SR3NRI					
182.	2008-06-14 12:49:04.45	52.4672 / 17.3447	285.82		28	45.1	5421
		Ścieżka: APOTC1,SR2DDU,WIDE1*,WDE2-2,qAO,SR3WXA					
181.	2008-06-14 12:48:42.527	52.4667 / 17.3427	285.92		26	41.8	5408

		Ścieżka: APOTC1,WIDE1-1,WDE2-2,qAR,SQ2AJ-4					
180.	2008-06-14 12:48:31.04	52.4662 / 17.3407	286.02		28	45.1	5391
		Ścieżka: APOTC1,WIDE1-1,WDE2-2,qAR,SQ2AJ-4					
179.	2008-06-14 12:48:19.62	52.4657 / 17.3387	286.12		26	41.8	5376
		Ścieżka: APOTC1,WIDE1-1,WDE2-2,qAR,SQ2AJ-4					
178.	2008-06-14 12:48:09.94	52.4652 / 17.3372	286.19		25	40.2	5359
		Ścieżka: APOTC1,SR2DBZ,WIDE1*,WDE2-2,SR2BZW,qAO,SR2BZW					
177.	2008-06-14 12:47:46.491	52.4642 / 17.3330	286.40		28	45.1	5323
		Ścieżka: APOTC1,SR2DBZ,WIDE1*,WDE2-2,qAR,SQ2AJ-4					
176.	2008-06-14 12:47:22.451	52.4632 / 17.3287	286.63		30	48.3	5278
		Ścieżka: APOTC1,WIDE1-1,WDE2-2,qAR,SQ2AJ-4					
175.	2008-06-14 12:47:10.694	52.4625 / 17.3268	286.71		30	48.3	5255
		Ścieżka: APOTC1,WIDE1-1,WDE2-2,qAO,SP2BZW-7					
174.	2008-06-14 12:46:59.647	52.4618 / 17.3247	286.81		30	48.3	5231
		Ścieżka: APOTC1,WIDE1-1,WDE2-2,qAO,SP2BZW-7					
173.	2008-06-14 12:46:47.899	52.4613 / 17.3225	286.92		31	49.9	5206
		Ścieżka: APOTC1,WIDE1-1,WDE2-2,qAO,SP2BZW-7					
172.	2008-06-14 12:46:41.845	52.4578 / 17.3088	287.61		33	53.1	5045
		Ścieżka: APOTC1,SR3NWY,WIDE1*,WDE2-2,qAR,SP3NGV-2					
171.	2008-06-14 12:46:36.026	52.4608 / 17.3205	287.03			0.0	5179
		Ścieżka: APOTC1,WIDE1-1,WDE2-2,qAR,SQ2AJ-4					
170.	2008-06-14 12:46:24.609	52.4602 / 17.3182	287.14		32	51.5	5156
		Ścieżka: APOTC1,WIDE1-1,WDE2-2,qAR,SQ2AJ-4					
169.	2008-06-14 12:46:14.164	52.4595 / 17.3157	287.27		31	49.9	0
		Ścieżka: APOTC1,SR3DPN,WIDE1*,WDE2-2,qAR,SP3UCM					
168.	2008-06-14 12:46:03.354	52.4590 / 17.3133	287.39		32	51.5	5099
		Ścieżka: APOTC1,WIDE1-1,WDE2-2,qAR,SR3NRI					
167.	2008-06-14 12:45:27.13	52.4572 / 17.3063	287.74		35	56.3	5016
		Ścieżka: APOTC1,WIDE1-1,WDE2-2,qAR,SQ2AJ-4					
166.	2008-06-14 12:45:15.631	52.4567 / 17.3037	287.88		33	53.1	4987
		Ścieżka: APOTC1,WIDE1-1,WDE2-2,qAR,SQ2AJ-4					
165.	2008-06-14 12:44:54.79	52.4543 / 17.2925	288.47		32	51.5	4866
		Ścieżka: APOTC1,SR3NWY,WIDE1*,WDE2-2,qAR,SR3NRI					
164.	2008-06-14 12:44:39.435	52.4538 / 17.2900	288.61		31	49.9	4843
		Ścieżka: APOTC1,SR3NWY,WIDE1*,WDE2-2,qAR,SR3NRI					
163.	2008-06-14 12:43:55.549	52.4533 / 17.2877	288.73		31	49.9	4823
		Ścieżka: APOTC1,WIDE1-1,WDE2-2,qAO,SP2BZW-7					
162.	2008-06-14 12:43:45.284	52.4528 / 17.2853	288.85		30	48.3	4803
		Ścieżka: APOTC1,SR2DBZ,WIDE1*,WDE2-2,qAR,SQ2AJ-4					
161.	2008-06-14 12:43:33.285	52.4525 / 17.2833	288.96		30	48.3	4782

		Ścieżka: APOTC1,WIDE1-1,WDE2-2,qAO,SP2BZW-7					
160.	2008-06-14 12:43:15.392	52.4490 / 17.2663	289.86		29	46.7	4664
		Ścieżka: APOTC1,SR3NWY,WIDE1*,WDE2-2,qAR,SR3NRI					
159.	2008-06-14 12:43:09.577	52.4517 / 17.2788	289.20		30	48.3	4743
		Ścieżka: APOTC1,WIDE1-1,WDE2-2,qAO,SP2BZW-7					
158.	2008-06-14 12:42:58.414	52.4513 / 17.2765	289.33		30	48.3	4725
		Ścieżka: APOTC1,WIDE1-1,WDE2-2,qAO,SP2BZW-7					
157.	2008-06-14 12:42:25.014	52.4500 / 17.2703	289.66		29	46.7	4683
		Ścieżka: APOTC1,WIDE1-1,WDE2-2,qAR,SR3NRI					
156.	2008-06-14 12:42:00.921	52.4490 / 17.2663	289.86		29	46.7	4664
		Ścieżka: APOTC1,WIDE1-1,WDE2-2,qAO,SP2BZW-7					
155.	2008-06-14 12:41:49.504	52.4485 / 17.2640	289.99		31	49.9	4654
		Ścieżka: APOTC1,WIDE1-1,WDE2-2,qAO,SP2BZW-7					
154.	2008-06-14 12:41:38.216	52.4480 / 17.2617	290.11		31	49.9	4644
		Ścieżka: APOTC1,WIDE1-1,WDE2-2,qAO,SP2BZW-7					
153.	2008-06-14 12:41:26.158	52.4477 / 17.2593	290.24		30	48.3	4636
		Ścieżka: APOTC1,WIDE1-1,WDE2-2,qAO,SP2BZW-7					
152.	2008-06-14 12:41:14.47	52.4472 / 17.2575	290.33		30	48.3	4626
		Ścieżka: APOTC1,WIDE1-1,WDE2-2,qAO,SP2BZW-7					
151.	2008-06-14 12:41:03.014	52.4468 / 17.2552	290.46		29	46.7	4622
		Ścieżka: APOTC1,WIDE1-1,WDE2-2,qAO,SP2BZW-7					
150.	2008-06-14 12:40:52.382	52.4463 / 17.2530	290.58		30	48.3	4613
		Ścieżka: APOTC1,WIDE1-1,WDE2-2,qAO,SP2BZW-7					
149.	2008-06-14 12:40:40.217	52.4458 / 17.2508	290.69		29	46.7	4604
		Ścieżka: APOTC1,WIDE1-1,WDE2-2,qAR,SQ2AJ-4					
148.	2008-06-14 12:40:29.093	52.4455 / 17.2490	290.79		29	46.7	4598
		Ścieżka: APOTC1,WIDE1-1,WDE2-2,qAO,SP2BZW-7					
147.	2008-06-14 12:40:05.868	52.4447 / 17.2445	291.03		30	48.3	4576
		Ścieżka: APOTC1,WIDE1-1,WDE2-2,qAO,SP2BZW-7					
146.	2008-06-14 12:39:53.831	52.4442 / 17.2423	291.15		29	46.7	4568
		Ścieżka: APOTC1,WIDE1-1,WDE2-2,qAR,SQ2AJ-4					
145.	2008-06-14 12:39:31.329	52.4435 / 17.2383	291.37		28	45.1	4547
		Ścieżka: APOTC1,WIDE1-1,WDE2-2,qAO,SP2BZW-7					
144.	2008-06-14 12:39:19.49	52.4432 / 17.2362	291.49		26	41.8	4533
		Ścieżka: APOTC1,WIDE1-1,WDE2-2,qAO,SP2BZW-7					
143.	2008-06-14 12:39:07.93	52.4428 / 17.2342	291.60		28	45.1	4519
		Ścieżka: APOTC1,WIDE1-1,WDE2-2,qAO,SP2BZW-7					
142.	2008-06-14 12:38:57.035	52.4425 / 17.2323	291.70		29	46.7	4507
		Ścieżka: APOTC1,WIDE1-1,WDE2-2,qAO,SP2BZW-7					
141.	2008-06-14 12:38:45.238	52.4422 / 17.2303	291.81		28	45.1	4490

		Ścieżka: APOTC1,WIDE1-1,WDE2-2,qAR,SQ2AJ-4					
140.	2008-06-14 12:38:33.446	52.4418 / 17.2282	291.93		28	45.1	4472
		Ścieżka: APOTC1,WIDE1-1,WDE2-2,qAO,SP2BZW-7					
139.	2008-06-14 12:38:21.776	52.4413 / 17.2260	292.04		28	45.1	4449
		Ścieżka: APOTC1,WIDE1-1,WDE2-2,qAR,SQ2AJ-4					
138.	2008-06-14 12:38:10.668	52.4410 / 17.2243	292.13		29	46.7	4426
		Ścieżka: APOTC1,WIDE1-1,WDE2-2,qAR,SQ2AJ-4					
137.	2008-06-14 12:37:59.044	52.4405 / 17.2222	292.25		28	45.1	4406
		Ścieżka: APOTC1,WIDE1-1,WDE2-2,qAO,SP2BZW-7					
136.	2008-06-14 12:37:52.326	52.4377 / 17.2112	292.81		32	51.5	4276
		Ścieżka: APOTC1,SR3NWy,WIDE1*,WDE2-2,qAR,SR3NRI					
135.	2008-06-14 12:37:47.936	52.4400 / 17.2200	292.36		30	48.3	4381
		Ścieżka: APOTC1,WIDE1-1,WDE2-2,qAO,SP2BZW-7					
134.	2008-06-14 12:37:36.306	52.4393 / 17.2177	292.48		31	49.9	4357
		Ścieżka: APOTC1,WIDE1-1,WDE2-2,qAO,SP2BZW-7					
133.	2008-06-14 12:37:12.989	52.4383 / 17.2133	292.71		31	49.9	4307
		Ścieżka: APOTC1,WIDE1-1,WDE2-2,qAO,SP2BZW-7					
132.	2008-06-14 12:37:01.662	52.4377 / 17.2112	292.81		32	51.5	4276
		Ścieżka: APOTC1,WIDE1-1,WDE2-2,qAO,SP2BZW-7					
131.	2008-06-14 12:36:39.07	52.4365 / 17.2068	293.03		30	48.3	4216
		Ścieżka: APOTC1,WIDE1-1,WDE2-2,qAO,SP2BZW-7					
130.	2008-06-14 12:36:32.851	52.4315 / 17.1897	293.89		25	40.2	3983
		Ścieżka: APOTC1,SR3NWy,WIDE1*,WDE2-2,qAO,SR3WXA					
129.	2008-06-14 12:36:27.971	52.4360 / 17.2047	293.15		30	48.3	4185
		Ścieżka: APOTC1,WIDE1-1,WDE2-2,qAO,SP2BZW-7					
128.	2008-06-14 12:36:04.681	52.4347 / 17.2007	293.34		29	46.7	4129
		Ścieżka: APOTC1,WIDE1-1,WDE2-2,qAO,SP2BZW-7					
127.	2008-06-14 12:35:52.481	52.4342 / 17.1990	293.42		28	45.1	4105
		Ścieżka: APOTC1,WIDE1-1,WDE2-2,qAO,SP2BZW-7					
126.	2008-06-14 12:35:29.727	52.4330 / 17.1950	293.62		25	40.2	4050
		Ścieżka: APOTC1,WIDE1-1,WDE2-2,qAR,SQ2AJ-4					
125.	2008-06-14 12:35:17.771	52.4325 / 17.1932	293.72		26	41.8	4025
		Ścieżka: APOTC1,WIDE1-1,WDE2-2,qAR,SQ2AJ-4					
124.	2008-06-14 12:34:55.182	52.4315 / 17.1897	293.89		25	40.2	3983
		Ścieżka: APOTC1,WIDE1-1,WDE2-2,qAO,SP2BZW-7					
123.	2008-06-14 12:34:44.382	52.4310 / 17.1878	293.99		25	40.2	3960
		Ścieżka: APOTC1,WIDE1-1,WDE2-2,qAO,SP2BZW-7					
122.	2008-06-14 12:34:32.414	52.4305 / 17.1860	294.08		24	38.6	3938
		Ścieżka: APOTC1,WIDE1-1,WDE2-2,qAO,SP2BZW-7					
121.	2008-06-14 12:34:09.365	52.4295 / 17.1830	294.23		24	38.6	3902

		Ścieżka: APOTC1,WIDE1-1,WDE2-2,qAO,SP2BZW-7					
120.	2008-06-14 12:33:57.864	52.4292 / 17.1812	294.33		23	37.0	3882
		Ścieżka: APOTC1,WIDE1-1,WDE2-2,qAO,SP2BZW-7					
119.	2008-06-14 12:33:46.864	52.4268 / 17.1708	294.88		26	41.8	0
		Ścieżka: APOTC1,SR3NWX,WIDE1*,WDE2-2,qAR,SP3NGV-2					
118.	2008-06-14 12:33:34.924	52.4285 / 17.1778	294.51		24	38.6	3848
		Ścieżka: APOTC1,WIDE1-1,WDE2-2,qAO,SP2BZW-7					
117.	2008-06-14 12:33:24.15	52.4257 / 17.1652	295.18		25	40.2	0
		Ścieżka: APOTC1,SR3NWX,WIDE1*,WDE2-2,qAO,SR3WXA					
116.	2008-06-14 12:32:49.234	52.4268 / 17.1708	294.88		26	41.8	0
		Ścieżka: APOTC1,WIDE1-1,WDE2-2,qAO,SP2BZW-7					
115.	2008-06-14 12:32:37.105	52.4265 / 17.1690	294.98		24	38.6	3774
		Ścieżka: APOTC1,WIDE1-1,WDE2-2,qAO,SP2BZW-7					
114.	2008-06-14 12:32:26.134	52.4260 / 17.1672	295.07		25	40.2	3759
		Ścieżka: APOTC1,WIDE1-1,WDE2-2,qAO,SP2BZW-7					
113.	2008-06-14 12:32:13.947	52.4257 / 17.1652	295.18		25	40.2	0
		Ścieżka: APOTC1,WIDE1-1,WDE2-2,qAR,SP3NGV-2					
112.	2008-06-14 12:32:04.682	52.4253 / 17.1635	295.28		25	40.2	3734
		Ścieżka: APOTC1,SR3DPN,WIDE1*,WDE2-2,qAR,SR3NRI					
111.	2008-06-14 12:31:50.807	52.4225 / 17.1497	296.03			0.0	3644
		Ścieżka: APOTC1,SR3NWX,WIDE1*,WDE2-2,qAR,SP3NGV-2					
110.	2008-06-14 12:31:41.482	52.4247 / 17.1595	295.50			0.0	3707
		Ścieżka: APOTC1,SR2DBZ,WIDE1*,WDE2-2,SR2BZW,qAO,SR2BZW					
109.	2008-06-14 12:31:29.105	52.4243 / 17.1575	295.61		28	45.1	3695
		Ścieżka: APOTC1,WIDE1-1,WDE2-2,qAO,SP2BZW-7					
108.	2008-06-14 12:31:17.927	52.4238 / 17.1557	295.70		28	45.1	3684
		Ścieżka: APOTC1,WIDE1-1,WDE2-2,qAO,SP2BZW-7					
107.	2008-06-14 12:31:07.944	52.4233 / 17.1535	295.82		29	46.7	3672
		Ścieżka: APOTC1,WIDE1-1,WDE2-2,qAO,SP2BZW-7					
106.	2008-06-14 12:30:53.621	52.4230 / 17.1513	295.94		28	45.1	3657
		Ścieżka: APOTC1,WIDE1-1,WDE2-2,qAO,SP2BZW-7					
105.	2008-06-14 12:30:42.575	52.4225 / 17.1497	296.03			0.0	3644
		Ścieżka: APOTC1,WIDE1-1,WDE2-2,qAO,SP2BZW-7					
104.	2008-06-14 12:30:35.512	52.4200 / 17.1383	296.63		25	40.2	0
		Ścieżka: APOTC1,SR3NWX,WIDE1*,WDE2-2,qAO,SR3WXA					
103.	2008-06-14 12:30:30.739	52.4220 / 17.1478	296.12		26	41.8	3632
		Ścieżka: APOTC1,WIDE1-1,WDE2-2,qAO,SP2BZW-7					
102.	2008-06-14 12:30:19.151	52.4215 / 17.1458	296.22		25	40.2	3616
		Ścieżka: APOTC1,WIDE1-1,WDE2-2,qAO,SP2BZW-7					
101.	2008-06-14 12:30:08.664	52.4212 / 17.1440	296.33		26	41.8	3600

		Ścieżka: APOTC1,SR3DPN,WIDE1*,WDE2-2,SP3UCM,I,qAO,SP3UCM					
100.	2008-06-14 12:29:57.264	52.4207 / 17.1420	296.43		25	40.2	3583
		Ścieżka: APOTC1,SR3DPN,WIDE1*,WDE2-2,SP3UCM,I,qAO,SP3UCM					
99.	2008-06-14 12:29:33.524	52.4200 / 17.1383	296.63		25	40.2	0
		Ścieżka: APOTC1,WIDE1-1,WDE2-2,qAO,SP2BZW-7					
98.	2008-06-14 12:29:22.096	52.4195 / 17.1363	296.74		28	45.1	3537
		Ścieżka: APOTC1,WIDE1-1,WDE2-2,qAO,SP2BZW-7					
97.	2008-06-14 12:29:07.004	52.4175 / 17.1245	297.40		26	41.8	3432
		Ścieżka: APOTC1,SR3NWY,WIDE1*,WDE2-2,qAR,SP3NGV-2					
96.	2008-06-14 12:28:59.697	52.4190 / 17.1325	296.96		28	45.1	3505
		Ścieżka: APOTC1,SR3DPN,WIDE1*,WDE2-2,SP3UCM,I,qAO,SP3UCM					
95.	2008-06-14 12:28:48.572	52.4185 / 17.1303	297.07		28	45.1	3486
		Ścieżka: APOTC1,SR3DPN,WIDE1*,WDE2-2,SP3UCM,I,qAO,SP3UCM					
94.	2008-06-14 12:28:38.926	52.4178 / 17.1267	297.28			0.0	3448
		Ścieżka: APOTC1,SR2DDU,WIDE1*,WDE2-2,qAO,SR3WXA					
93.	2008-06-14 12:28:13.254	52.4175 / 17.1245	297.40		26	41.8	3432
		Ścieżka: APOTC1,WIDE1-1,WDE2-2,qAO,SP2BZW-7					
92.	2008-06-14 12:27:50.664	52.4168 / 17.1205	297.62			0.0	3394
		Ścieżka: APOTC1,SR3DPN,WIDE1*,WDE2-2,SP3UCM,I,qAO,SP3UCM					
91.	2008-06-14 12:27:38.457	52.4167 / 17.1188	297.72		26	41.8	3375
		Ścieżka: APOTC1,WIDE1-1,WDE2-2,qAO,SP2BZW-7					
90.	2008-06-14 12:27:16.647	52.4160 / 17.1150	297.94		24	38.6	3343
		Ścieżka: APOTC1,SR3DPN,WIDE1*,WDE2-2,SP3UCM,I,qAO,SP3UCM					
89.	2008-06-14 12:27:05.233	52.4157 / 17.1132	298.04		23	37.0	3326
		Ścieżka: APOTC1,SR2DBZ,WIDE1*,WDE2-2,SR2BZW,qAO,SR2BZW					
88.	2008-06-14 12:26:29.262	52.4150 / 17.1082	298.33		24	38.6	3282
		Ścieżka: APOTC1,WIDE1-1,WDE2-2,qAO,SP2BZW-7					
87.	2008-06-14 12:26:07.171	52.4145 / 17.1045	298.54		24	38.6	3255
		Ścieżka: APOTC1,SR2DBZ,WIDE1*,WDE2-2,SR2BZW,qAO,SR2BZW					
86.	2008-06-14 12:25:54.774	52.4142 / 17.1027	298.64		25	40.2	3243
		Ścieżka: APOTC1,WIDE1-1,WDE2-2,qAO,SP2BZW-7					
85.	2008-06-14 12:25:43.255	52.4140 / 17.1007	298.76		25	40.2	3229
		Ścieżka: APOTC1,WIDE1-1,WDE2-2,qAO,SP2BZW-7					
84.	2008-06-14 12:25:20.264	52.4135 / 17.0972	298.96		25	40.2	3204
		Ścieżka: APOTC1,WIDE1-1,WDE2-2,qAO,SP2BZW-7					
83.	2008-06-14 12:25:08.997	52.4133 / 17.0953	299.07		22	35.4	3193
		Ścieżka: APOTC1,WIDE1-1,WDE2-2,qAO,SP2BZW-7					
82.	2008-06-14 12:24:57.276	52.4132 / 17.0935	299.18		23	37.0	0
		Ścieżka: APOTC1,WIDE1-1,WDE2-2,qAO,SP2BZW-7					
81.	2008-06-14 12:24:46.193	52.4130 / 17.0917	299.28		24	38.6	3171

		Ścieżka: APOTC1,WIDE1-1,WDE2-2,qAO,SP2BZW-7					
80.	2008-06-14 12:24:22.873	52.4125 / 17.0883	299.47		25	40.2	3152
		Ścieżka: APOTC1,WIDE1-1,WDE2-2,qAO,SP2BZW-7					
79.	2008-06-14 12:24:11.355	52.4123 / 17.0863	299.59		23	37.0	3134
		Ścieżka: APOTC1,WIDE1-1,WDE2-2,qAO,SP2BZW-7					
78.	2008-06-14 12:23:48.292	52.4117 / 17.0830	299.78		25	40.2	0
		Ścieżka: APOTC1,WIDE1-1,WDE2-2,qAO,SP2BZW-7					
77.	2008-06-14 12:23:38.066	52.4098 / 17.0737	300.29		25	40.2	0
		Ścieżka: APOTC1,SR3NWY,WIDE1*,WDE2-2,qAR,SP3NGV-2					
76.	2008-06-14 12:23:02.778	52.4102 / 17.0757	300.18		25	40.2	2950
		Ścieżka: APOTC1,WIDE1-1,WDE2-2,qAO,SP2BZW-7					
75.	2008-06-14 12:22:51.443	52.4098 / 17.0737	300.29		25	40.2	0
		Ścieżka: APOTC1,WIDE1-1,WDE2-2,qAO,SP2BZW-7					
74.	2008-06-14 12:22:39.806	52.4095 / 17.0717	300.40			0.0	0
		Ścieżka: APOTC1,WIDE1-1,WDE2-2,qAO,SP2BZW-7					
73.	2008-06-14 12:22:28.432	52.4092 / 17.0700	300.50		25	40.2	2858
		Ścieżka: APOTC1,WIDE1-1,WDE2-2,qAO,SP2BZW-7					
72.	2008-06-14 12:22:05.51	52.4085 / 17.0665	300.69		25	40.2	2778
		Ścieżka: APOTC1,WIDE1-1,WDE2-2,qAO,SP2BZW-7					
71.	2008-06-14 12:21:54.693	52.4080 / 17.0647	300.79		25	40.2	2734
		Ścieżka: APOTC1,WIDE1-1,WDE2-2,qAO,SP2BZW-7					
70.	2008-06-14 12:21:47.244	52.4078 / 17.0632	300.87		22	35.4	2689
		Ścieżka: APOTC1,WIDE1-1,WDE2-2,qAO,SR3WXA					
69.	2008-06-14 12:21:19.52	52.4072 / 17.0597	301.07		20	32.2	2612
		Ścieżka: APOTC1,WIDE1-1,WDE2-2,qAO,SP2BZW-7					
68.	2008-06-14 12:21:09.229	52.4070 / 17.0582	301.16		21	33.8	2569
		Ścieżka: APOTC1,SR2DBZ,WIDE1*,WDE2-2,SR2BZW,qAO,SR2BZW					
67.	2008-06-14 12:20:57.752	52.4067 / 17.0568	301.23		16	25.7	2531
		Ścieżka: APOTC1,WIDE1-1,WDE2-2,qAO,SP2BZW-7					
66.	2008-06-14 12:20:45.129	52.4063 / 17.0557	301.29		18	29.0	2495
		Ścieżka: APOTC1,WIDE1-1,WDE2-2,qAO,SP2BZW-7					
65.	2008-06-14 12:20:33.499	52.4058 / 17.0542	301.36		18	29.0	2448
		Ścieżka: APOTC1,WIDE1-1,WDE2-2,qAO,SP2BZW-7					
64.	2008-06-14 12:19:59.511	52.4052 / 17.0498	301.61		18	29.0	2326
		Ścieżka: APOTC1,WIDE1-1,WDE2-2,qAO,SP2BZW-7					
63.	2008-06-14 12:19:34.474	52.4048 / 17.0405	302.19		21	33.8	2122
		Ścieżka: APOTC1,SR3NWY,WIDE1*,WDE2-2,qAR,SP3NGV-2					
62.	2008-06-14 12:19:25.912	52.4048 / 17.0453	301.88		21	33.8	2217
		Ścieżka: APOTC1,SR3DPN,WIDE1*,WDE2-2,SP3UCM,I,qAO,SP3UCM					
61.	2008-06-14 12:19:21.571	52.4045 / 17.0363	302.44		17	27.4	2040

		Ścieżka: APOTC1,SR3NWX,WIDE1*,WDE2-2,qAR,SP3NGV-2					
60.	2008-06-14 12:19:01.51	52.4048 / 17.0422	302.08		20	32.2	2147
		Ścieżka: APOTC1,WIDE1-1,WDE2-2,qAO,SP2BZW-7					
59.	2008-06-14 12:18:50.074	52.4048 / 17.0405	302.19		21	33.8	2122
		Ścieżka: APOTC1,WIDE1-1,WDE2-2,qAO,SP2BZW-7					
58.	2008-06-14 12:18:27.433	52.4045 / 17.0377	302.35		17	27.4	0
		Ścieżka: APOTC1,WIDE1-1,WDE2-2,qAO,SP2BZW-7					
57.	2008-06-14 12:18:15.576	52.4045 / 17.0363	302.44		17	27.4	2040
		Ścieżka: APOTC1,WIDE1-1,WDE2-2,qAO,SP2BZW-7					
56.	2008-06-14 12:17:53.074	52.4045 / 17.0338	302.60		16	25.7	1999
		Ścieżka: APOTC1,WIDE1-1,WDE2-2,qAO,SP2BZW-7					
55.	2008-06-14 12:17:42.261	52.4045 / 17.0323	302.69		21	33.8	1977
		Ścieżka: APOTC1,WIDE1-1,WDE2-2,qAO,SP2BZW-7					
54.	2008-06-14 12:17:29.954	52.4045 / 17.0307	302.80		21	33.8	0
		Ścieżka: APOTC1,WIDE1-1,WDE2-2,qAO,SP2BZW-7					
53.	2008-06-14 12:17:18.775	52.4045 / 17.0290	302.90		22	35.4	1935
		Ścieżka: APOTC1,WIDE1-1,WDE2-2,qAO,SP2BZW-7					
52.	2008-06-14 12:17:13.514	52.4048 / 17.0200	303.49			0.0	1725
		Ścieżka: APOTC1,SR3NWX,WIDE1*,WDE2-2,qAO,SP2BZW-7					
51.	2008-06-14 12:17:07.597	52.4045 / 17.0275	303.00		21	33.8	1914
		Ścieżka: APOTC1,SR3DPN,WIDE1*,WDE2-2,SP3UCM,I,qAO,SP3UCM					
50.	2008-06-14 12:16:55.467	52.4047 / 17.0257	303.12		23	37.0	1878
		Ścieżka: APOTC1,WIDE1-1,WDE2-2,qAO,SP2BZW-7					
49.	2008-06-14 12:16:43.586	52.4048 / 17.0242	303.22			0.0	1839
		Ścieżka: APOTC1,WIDE1-1,WDE2-2,qAO,SP2BZW-7					
48.	2008-06-14 12:16:32.194	52.4048 / 17.0227	303.32		17	27.4	1801
		Ścieżka: APOTC1,WIDE1-1,WDE2-2,qAO,SP2BZW-7					
47.	2008-06-14 12:16:20.669	52.4048 / 17.0215	303.39		17	27.4	1769
		Ścieżka: APOTC1,WIDE1-1,WDE2-2,qAO,SP2BZW-7					
46.	2008-06-14 12:16:09.166	52.4048 / 17.0200	303.49			0.0	1725
		Ścieżka: APOTC1,WIDE1-1,WDE2-2,qAO,SP2BZW-7					
45.	2008-06-14 12:16:00.147	52.4047 / 17.0120	303.99		18	29.0	1448
		Ścieżka: APOTC1,SR3NWX,WIDE1*,WDE2-2,qAR,SP3NGV-2					
44.	2008-06-14 12:15:46.868	52.4050 / 17.0172	303.67		17	27.4	1632
		Ścieżka: APOTC1,WIDE1-1,WDE2-2,qAO,SP2BZW-7					
43.	2008-06-14 12:15:35.033	52.4050 / 17.0162	303.73		14	22.5	1588
		Ścieżka: APOTC1,WIDE1-1,WDE2-2,qAO,SP2BZW-7					
42.	2008-06-14 12:15:28.269	52.4045 / 17.0083	304.21		14	22.5	1337
		Ścieżka: APOTC1,SR3NWX,WIDE1*,WDE2-2,qAR,SR3NRI					
41.	2008-06-14 12:15:23.207	52.4048 / 17.0148	303.81		16	25.7	1538

		Ścieżka: APOTC1,WIDE1-1,WDE2-2,qAO,SP2BZW-7					
40.	2008-06-14 12:15:12.23	52.4048 / 17.0133	303.91		16	25.7	1493
		Ścieżka: APOTC1,WIDE1-1,WDE2-2,qAO,SP2BZW-7					
39.	2008-06-14 12:15:00.19	52.4047 / 17.0120	303.99		18	29.0	1448
		Ścieżka: APOTC1,WIDE1-1,WDE2-2,qAO,SP2BZW-7					
38.	2008-06-14 12:14:48.764	52.4047 / 17.0108	304.06		16	25.7	1410
		Ścieżka: APOTC1,WIDE1-1,WDE2-2,qAO,SP2BZW-7					
37.	2008-06-14 12:14:37.31	52.4045 / 17.0097	304.13		15	24.1	1372
		Ścieżka: APOTC1,WIDE1-1,WDE2-2,qAO,SP2BZW-7					
36.	2008-06-14 12:14:25.685	52.4045 / 17.0083	304.21		14	22.5	1337
		Ścieżka: APOTC1,WIDE1-1,WDE2-2,qAO,SP2BZW-7					
35.	2008-06-14 12:14:14.163	52.4043 / 17.0072	304.28		20	32.2	1309
		Ścieżka: APOTC1,WIDE1-1,WDE2-2,qAO,SP2BZW-7					
34.	2008-06-14 12:14:03.212	52.4043 / 17.0060	304.35		16	25.7	1278
		Ścieżka: APOTC1,WIDE1-1,WDE2-2,qAO,SP2BZW-7					
33.	2008-06-14 12:13:51.163	52.4043 / 17.0047	304.44		13	20.9	1243
		Ścieżka: APOTC1,WIDE1-1,WDE2-2,qAO,SP2BZW-7					
32.	2008-06-14 12:13:37.223	52.4043 / 16.9980	304.86		16	25.7	1031
		Ścieżka: APOTC1,SR3NWY,WIDE1*,WDE2-2,qAO,SR3WXA					
31.	2008-06-14 12:13:28.907	52.4043 / 17.0022	304.60		16	25.7	1162
		Ścieżka: APOTC1,WIDE1-1,WDE2-2,qAO,SP2BZW-7					
30.	2008-06-14 12:13:16.869	52.4045 / 17.0010	304.68		17	27.4	1129
		Ścieżka: APOTC1,WIDE1-1,WDE2-2,qAO,SP2BZW-7					
29.	2008-06-14 12:13:05.913	52.4045 / 16.9995	304.77		17	27.4	1081
		Ścieżka: APOTC1,WIDE1-1,WDE2-2,qAO,SP2BZW-7					
28.	2008-06-14 12:12:54.334	52.4043 / 16.9980	304.86		16	25.7	1031
		Ścieżka: APOTC1,WIDE1-1,WDE2-2,qAO,SP2BZW-7					
27.	2008-06-14 12:12:42.603	52.4042 / 16.9970	304.92		17	27.4	0
		Ścieżka: APOTC1,WIDE1-1,WDE2-2,qAO,SP2BZW-7					
26.	2008-06-14 12:12:30.86	52.4038 / 16.9957	304.99		17	27.4	942
		Ścieżka: APOTC1,WIDE1-1,WDE2-2,qAO,SP2BZW-7					
25.	2008-06-14 12:12:19.743	52.4038 / 16.9943	305.07		14	22.5	895
		Ścieżka: APOTC1,WIDE1-1,WDE2-2,qAO,SP2BZW-7					
24.	2008-06-14 12:11:56.521	52.4037 / 16.9922	305.20		16	25.7	806
		Ścieżka: APOTC1,WIDE1-1,WDE2-2,qAO,SP2BZW-7					
23.	2008-06-14 12:11:35.284	52.4028 / 16.9860	305.56		14	22.5	521
		Ścieżka: APOTC1,SR3NWY,WIDE1*,WDE2-2,qAR,SP3NGV-2					
22.	2008-06-14 12:11:21.821	52.4032 / 16.9887	305.40		14	22.5	685
		Ścieżka: APOTC1,WIDE1-1,WDE2-2,qAO,SP2BZW-7					
21.	2008-06-14 12:11:10.383	52.4030 / 16.9878	305.45		12	19.3	631

		Ścieżka: APOTC1,WIDE1-1,WDE2-2,qAO,SP2BZW-7					
20.	2008-06-14 12:10:47.378	52.4028 / 16.9860	305.56		14	22.5	521
		Ścieżka: APOTC1,WIDE1-1,WDE2-2,qAO,SP2BZW-7					
19.	2008-06-14 12:10:36.264	52.4028 / 16.9847	305.65		15	24.1	461
		Ścieżka: APOTC1,WIDE1-1,WDE2-2,qAO,SP2BZW-7					
18.	2008-06-14 12:10:32.122	52.4038 / 16.9797	306.00		9	14.5	222
		Ścieżka: APOTC1,SR3NWY,WIDE1*,WDE2-2,qAR,SP3NGV-2					
17.	2008-06-14 12:10:20.838	52.4032 / 16.9825	305.80		15	24.1	357
		Ścieżka: APOTC1,WIDE1-1,WDE2-2,qAO,SR3WXA					
16.	2008-06-14 12:10:01.557	52.4033 / 16.9815	305.87		15	24.1	307
		Ścieżka: APOTC1,WIDE1-1,WDE2-2,qAO,SP2BZW-7					
15.	2008-06-14 12:09:50.241	52.4037 / 16.9805	305.94		13	20.9	266
		Ścieżka: APOTC1,WIDE1-1,WDE2-2,qAO,SP2BZW-7					
14.	2008-06-14 12:09:38.448	52.4038 / 16.9797	306.00		9	14.5	222
		Ścieżka: APOTC1,WIDE1-1,WDE2-2,qAO,SP2BZW-7					
13.	2008-06-14 12:09:26.818	52.4042 / 16.9790	306.06		12	19.3	178
		Ścieżka: APOTC1,WIDE1-1,WDE2-2,qAO,SP2BZW-7					
12.	2008-06-14 12:09:15.876	52.4045 / 16.9787	306.09		5	8.0	133
		Ścieżka: APOTC1,WIDE1-1,WDE2-2,qAO,SP2BZW-7					
11.	2008-06-14 12:09:03.999	52.4047 / 16.9780	306.14		10	16.1	87
		Ścieżka: APOTC1,WIDE1-1,WDE2-2,qAO,SP2BZW-7					
10.	2008-06-14 12:08:52.721	52.4047 / 16.9773	306.18		3	4.8	65
		Ścieżka: APOTC1,WIDE1-1,WDE2-2,qAO,SP2BZW-7					
9.	2008-06-14 12:08:29.873	52.4048 / 16.9770	306.21			0.0	0
		Ścieżka: APOTC1,WIDE1-1,WDE2-2,qAO,SP2BZW-7					
8.	2008-06-14 12:07:20.91	52.4048 / 16.9773	306.19			0.0	0
		Ścieżka: APOTC1,WIDE1-1,WDE2-2,qAO,SP2BZW-7					
7.	2008-06-14 12:01:48.363	52.4048 / 16.9782	306.14		2	3.2	59
		Ścieżka: APOTC1,WIDE1-1,WDE2-2,qAO,SP2BZW-7					
6.	2008-06-14 12:01:36.172	52.4048 / 16.9778	306.16		5	8.0	59
		Ścieżka: APOTC1,WIDE1-1,WDE2-2,qAO,SP2BZW-7					
5.	2008-06-14 12:01:25.512	52.4047 / 16.9773	306.18		9	14.5	59
		Ścieżka: APOTC1,WIDE1-1,WDE2-2,qAO,SP2BZW-7					
4.	2008-06-14 12:01:02.193	52.4048 / 16.9772	306.20		0	0.0	59
		Ścieżka: APOTC1,WIDE1-1,WDE2-2,qAO,SP2BZW-7					
3.	2008-06-14 11:17:16.487	52.4047 / 16.9772	306.19		0	0.0	0
		Ścieżka: APOTC1,WIDE1-1,WDE2-2,qAO,SP2BZW-7					
2.	2008-06-14 11:04:19.273	52.4045 / 16.9773	306.18		0	0.0	69
		Ścieżka: APOTC1,WIDE1-1,WDE2-2,qAO,SP2BZW-7					
1.	2008-06-14 11:03:45.549	52.4047 / 16.9772	306.19		0	0.0	65

Ścieżka: APOTC1,WIDE1-1,WDE2-2,qAO,SP2BZW-7

Zamknij